

CATALOGUE ILLUSTRÉ

des

Monuments Ruraux des Côtes-du-Nord

DANS LE TRÉCOR ET LE GOËLLO

par

le Vicomte FROTIER de la MESSELIÈRE

Docteur en Droit

Membre de plusieurs Sociétés Savantes

Secrétaire général de la Société d'Emulation des Côtes-du-Nord

Officier de l'Instruction Publique

Honoré de la Médaille d'Argent du Touring-Club de France



LES PRESSES BRETONNES — SAINT-BRIEUC

1948

CATALOGUE ILLUSTRÉ
des
Monuments Ruraux des Côtes-du-Nord
DANS LE TRECOR ET LE GOËLLO

par

le Vicomte FROTIER de la MESSELIÈRE

Docteur en Droit

Membre de plusieurs Sociétés Savantes

Secrétaire général de la Société d'Emulation des Côtes-du-Nord

Officier de l'Instruction Publique

Honoré de la Médaille d'Argent du Touring-Club de France



LES PRESSES BRETONNES — SAINT-BRIEUC

1948

CATALOGUE ILLUSTRÉ

DES

Monuments Ruraux des Côtes-du-Nord

DANS LE TRÉCOR ET LE GOËLLO

Le Trégor est la partie la plus septentrionale du territoire de la tribu gauloise des Osismiens, entre la mer de la Manche, le Gouët, les monts d'Arrée et la rivière de Morlaix. Il a formé une circonscription féodale et un évêché breton. L'évêché n'atteignit peut-être pas le Gouët, ou sa limite orientale fut-elle reculée jusqu'au Leff et au Trieux lors de la constitution tardive de l'évêché de Saint-Brieuc. L'évêché, plus ancien, de Dol y conserva des enclaves comme dans les autres diocèses de la Domnonée armoricaine, ce furent : Bréhat, Coadout, Kerity, Lanleff, Lanloup, Lanmodez, Lanneven, Lanvellec, Lanvignec, Loguivy-lès-Lannion, Magoar, Perros-Guirec, Perros-Hamon, Saint-Quay et Trévou-Tréguinec, dans les Côtes-du-Nord, Lanmeur et Locquirec dans le Finistère.

Le comté de Tréguier dut comprendre, à l'origine, les territoires de Goëllo et de Quintin, rattachés, par la suite, au ressort de Saint-Brieuc.

A l'époque gallo-romaine la côte trégorroise possédait de nombreux ports, en rapports constants avec les Iles Britanniques : Morlaix, Lexobie ou Vetus-Civitas, appelé maintenant Coz Yaudet, Perros-Guirec, Port-Blanc, Plougrescant, le Port-Horel, où aboutissaient des voies antiques. Les carrefours de ces voies se croisaient, dans les Côtes-du-Nord, à Lannion, Tréguier, La Roche-Derrien, Pommerit-Jaudy, Lanvollon, Plounévez, Moëdec, Louargat, Guingamp, Châtelaudren, Boqueho, La Méaugon et Plérin.

Les rivières du Leguer, de Tréguier et du Trieux, les îles de l'archipel de Bréhat, les hâvres de Paimpol, Bréhec, Portrieux, Binic, le Port-Horel et le Légué furent aussi fréquentés par de très anciens navigateurs, comme le prouvent les monuments de la préhistoire et gallo-romains trouvés le long des voies antiques et sur le littoral.

Les vallées fécondes, s'étendant profondément de la mer aux



monts d'Arrée, retinrent vite sur leur sol les immigrants bretons remontant le cours de leurs rivières ; c'est toujours aux sources pures de leurs affluents qu'il faut rechercher les traces des habitations primitives.


Lors des invasions barbares, les Nordiques jalonnèrent de leurs retranchements les voies terrestres et fluviales et en couronnèrent les éminences dominant au loin le pays.

Les armoricains autochtones et les bretons immigrants, qui n'avaient point alors de forteresses, utilisèrent ces repaires et en construisirent de nouveaux sur leur modèle pour résister, s'il le fallait, à d'autres envahisseurs. Ces constructions militaires devinrent les noyaux des fiefs quand la faiblesse du pouvoir central, amenant l'anarchie, obligea chacun à se défendre soi-même contre ses ennemis.

Le Comté de Tréguier eut pour principales subdivisions : le Lanmeur, comprenant toute sa partie finistérienne, des Côtes-du-Nord à la rivière de Morlaix ; le comté de Lannion, dont la ville devint le centre administratif séculier du Comté ; Tréguier, siège épiscopal et chef-lieu du Regaire ; les comtés de Guingamp et de Goëlle et le Minibrac. Tous ces territoires firent partie du Comté primitif de Penthièvre, duquel ont dépendu aussi les pays voisins de Quintin et d'Avaugour, donnés en partage, au XIII^e siècle, à des juveigneurs de Penthièvre.

Le premier centre religieux catholique de cette contrée fut Lexobie ou Vetus-Civitas, à l'embouchure du Leguer, dont le site de Coz Yaudet aurait été la citadelle. Saint-Tugdual transféra sa résidence au confluent du Jaudy et du Guindy, son évêché-abbaye fut l'origine de la ville actuelle de Tréguier.

Les vicissitudes du Penthièvre sont l'histoire féodale de cette contrée ; cet apanage, donné au XI^e siècle à la branche cadette



de la maison ducal, fut à la Bretagne ce que la Bourgogne fut à la France ; vassaux trop puissants tentés d'appeler l'étranger à leur aide contre leur souverain légitime.

Le vassal fut, finalement, le moins fort et nous voyons les ducs détacher successivement du Penthièvre la châtellenie de Morlaix-Lanmeur, dès 1179, le Comté de Guingamp et le Minibrac, vers 1214. Le Goëlle, démembré de sa baronnie de Quintin, en 1227, pour partage, fut émiétté, en 1420, à la suite de l'attentat des Penthièvre contre leur suzerain.

La guerre de Succession de Bretagne, entre les partisans de Blois-Penthièvre et de Montfort, avait détruit bien des forteresses, celles qui subsistaient appartenant aux partisans des Penthièvre furent rasées et leurs fiefs confisqués au profit du vainqueur et des partisans de Montfort.

Le XV^e siècle vit l'union de la Bretagne à la France, plus n'était besoin de bastilles entre les souverainetés unies, seuls furent conservés, en Trécor, les châteaux utiles à la défense du littoral. De grandes et belles demeures leur succédèrent et l'art, favorisé par la paix, s'étendit de la ville au grand château et à la petite gentilhommière, comme de la cathédrale aux moustiers, à l'église et aux chapelles rurales.

Ce qui attire particulièrement l'attention du visiteur qui traverse cette riche contrée de la Ceinture dorée de la Bretagne, c'est le grand nombre et la beauté de ses monuments. Les matériaux en sont riches, tirés de la plus belle pierre du pays : granits de Plouaret et de l'Île-Grande, porphyres de Brébat, et autres roches dures ou tendres, rendant l'édifice solide et le travail de décoration facile. Ils prennent en peu de temps une telle patine, par l'humidité du climat, qu'il faut y regarder parfois de près pour discerner les parties anciennes et nouvelles

d'un monument restauré, tant les architectes et tailleurs d'images se sont transmis fidèlement l'art de leurs devanciers. Le bois s'y est prêté à l'art comme la pierre : jubés, buffets d'orgues, chaires, stalles, lambris, statues anciennes innombrables, parfois originales et souvent belles, font de certaines églises et même d'humbles chapelles de véritables musées. Nous croyons en avoir fait la preuve dans notre étude de la statuaire ancienne des Côtes-du-Nord parue dans les *Mémoires de la Société d'Emulation des Côtes-du-Nord* (St-Brieuc, Presses Bretonnes, 1945) : l'ouvrage, beaucoup plus considérable, de M. René Couffon sur les Églises et Chapelles de l'Evêché de Saint-Brieuc et Tréguier (*Mémoires de la Société d'Emulation des Côtes-du-Nord*, St-Brieuc, Presses Bretonnes, 1939-1940) me dispense d'insister sur ces édifices et leurs trésors.

Ceux des villes sont mieux connus, étant à la portée d'un public instruit plus nombreux, et plus vulgarisés par les reproductions photographiques ou livresques. Ceux des campagnes, cachés dans nos vallons ou le long de nos chemins verts, hors de vue des routes fréquentées, sans leur être inférieurs sont moins connus. C'est dans le but de les faire connaître que nous avons rédigé ce catalogue, illustré des croquis de nos albums pris au cours de nos randonnées pendant plus d'un demi-siècle. Beaucoup ont disparu ou souffert depuis la date de ces prises de vues, nos dessins en conserveront, du moins, le souvenir. Puis-ent les autres, signalés à l'attention de ceux qui les gardent, être mieux entretenus et rester les témoins de l'art d'une région où l'architecture et la sculpture ont fleuri pendant de longs siècles.

Beaucoup ont été mentionnés dans notre *Guide des Côtes-du-Nord en dix excursions*, sorti en 1932 de ces mêmes presses sous les auspices de la Société d'Emulation des Côtes-du-Nord, laquelle en conserve un dépôt à Saint-Brieuc. D'autres ont été étudiés par nos amis et par nous dans les ouvrages auxquels nous avons collaboré. Ce catalogue comprendra donc seulement : 1° une carte de l'ancien évêché de Tréguier et du Goëlo, ce dernier compris entre le Trieux, le Leff, le Gouët et la mer ; 2° la liste alphabétique des monuments de ces régions compris dans les Côtes-ru-Nord, la commune où ils se trouvent, la distance et leur orientation par rapport au clocher de leurs paroisses, le moyen d'accès par route, avenue carrossable ou chemin vert de campagne ; 3° renvoi à celle de nos planches de dessins où il est représenté ; 4° le catalogue des principaux monuments du Lanmeur finistérien.

Puissions-nous, par cette publication, mieux faire connaître à nos compatriotes et aux nombreux touristes qui fréquentent les plages et les routes du Trégor et du Goëlo, les trésors d'art peu connus que renferment ces campagnes.

V^{me} FROTIER DE LA MESSÈLIÈRE.

Saint-Brieuc, juillet 1947.

Monuments Ruraux du Trégor et du Goëlo

SITUÉS DANS LES CÔTES-DU-NORD

- AR BONNIEC ou CHATEAU DE BRÉLIDY — château — 1.500 m. N.-O. de Brélidy — planche XV — près route.
- AVAUGOUR — chapelle et assiette de forteresse — 1.200 m. N.-O. de Saint-Péver — chemin.
- BALLORÉ — au bourg de Trévou-Tréguinec — manoir.
- BALORÉ — 1.500 m. N. de Hengoat — puits près route — pl. XXV.
- BARACH — 1.500 m. S. de Louannec, près route — château — pl. V.
- BEAUCHAMP — 3.500 m. N. de Plélo, près route — château — pl. XXVI.
- BEAUPORT — 1.000 m. E. de Kérity, près route — abbaye — pl. XL.
- BÉGARD — au bourg de Bégard — abbaye — église moderne.
- LA BELLE-ÉGLISE — 800 m. S.-O. de Plouëc, près route — chapelle priorale.
- BERHET — église moderne, litre armoriée du XIV^e s. à l'entrée du cimetière — pl. XXXIX.
- LE BISLO — 2.000 m. O.-N.-O. du Minihy-Tréguier — château moderne, près route.
- BOCQUEHO ou BOQUEHO — église ancienne — statue tumulaire de la fin du XIV^e s. — pl. XXVII.
- LE BOIS-DE-LA-ROCHE — 1.000 m. E.-N.-E. de Coadout — château très remanié de nos jours, près route.
- LE BOIS-DE-LA-SALLE — 1.500 m. S.-E. de Pléguen — château XVII^e s. — avenue — pl. XXXIX.
- LE BOIS-DE-POMMERIT — 3.500 m. S.-O. de Pommerit-le-Vicomte — avenues — château.
- BOISGELIN — 2.000 m. S.-O. de Pléhédel — château moderne près d'un plus ancien — avenues — pl. XXXVIII.
- BOISRIOU — 1.500 m. S. de Trévou-Tréguinec — château ancien — avenue.

III



- BOISRIOU-LABBÉ — 1.200 m. S. de Cavan — 500 m. de route — manoir — pl. X.
- LA BOISSIÈRE — 2.000 m. S. de Plouisy, près route — manoir — pl. XV.
- BOIS-YVON — 1.500 m. N.-O. de Penvenan, près route — manoir — pl. XIX.
- BONREPOS — 800 m. S.-S.-E. de Plérin — chapelle près chemin.
- BOQUEHO — voir BOCQUEHO.
- LE BOT — 1.500 m. N.-E. de Trédarzec, près route — manoir — pl. XXIII.
- BOTLEZAN — 2.500 m. S.-S.-O. de Bégard, près route — ancienne église — pl. XVI.
- LE BOURBLANC — 1.000 m. E.-S.-E. de Plourivo — château avec avenue — pl. XXXV.
- BOURBRIAC — au bourg — église — pl. XXII — et motte féodale — pl. XXII.
- LE BOUREDEAU — 1.800 m. N.-N.-E. de Plouha, par chemins — manoir.
- BRÉLEVENEZ — au bourg — église — pl. I.
- BRÉLIDY — au bourg église moderne avec litre ancienne — 1.500 m. N.-O. du bourg, château de Brélidy ou Ar-Bonniec — pl. XV — voisin des restes d'une forteresse.

IV



- BRULLIEC — 2.000 m. O.-N.-O. de Plounérin — avenue — restes de château et croix — pl. II.
- BUHARD — 1.500 m. N.-N.-E. de Trégomeur — chemin — manoir — pl. XL.
- CARCARADEC — 800 m. N.-E. de Ploulec'h, près route — manoir — pl. XIX.
- CAVALIER ET ANGUIPEDE — sur la place du bourg de Plouaret — sculpture gallo-romaine — pl. VIII.
- CHATEAU-CROC — 2.000 m. N.-N.-E. de Pordic, près route — manoir avec beau portail.
- CHATEAU-GOELLO — 5.500 m. E.-S.-E. de Plélo, près route — manoir voisin des restes d'une forteresse — pl. XXXIII.
- CHATEL-AUDREN — églises Saint-Magloire et de Notre-Dame du Teître — motte de l'ancien château — maison seigneuriale près de Saint-Magloire.
- CHEFDUBOIS — 1.000 m. N. de Pommerit-Jaudy — avenue — château moderne.
- CHRIST ou KERGRIST — 1.000 m. S.-O. du Faouët, près route — chapelle — pl. XVI.
- CHRIST — 4.300 N. de Ploumilliau, près route — chapelle.
- CHRIST ou OTRO-KRIST — 1.500 m. N.-N.-E. de Trégrom — près route — chapelle — pl. XXXVII.



LA CLARTÉ (Notre-Dame de) — 2.000 m. O.-N.-O. de Perros-Guirec, près route — chapelle — pl. I.

CLÉREN — 2.000 m. S.-S.-O. de Saint-Clet, près route — chapelle et fontaines — pl. XXXIX.

LE CLEUZIQU — 4.000 m. N.-O. de Louargat, près route — manoir remanié au XIX^e s.

LE CLOITRE-QUEMPEL — 3.000 m. N.-N.-O. de Saint-Clet, près route — manoir — pl. IV.

COADELAN — 2.000 m. N.-N.-E. de Prat — menhir et manoir — pl. XI.

COADOUT — au bourg — église avec litres armoriées — et voir : *Le Bois-de-la-Roche*.

COATANNOZ — 2.200 m. S. de Belle-Isle-en-Terre — château moderne avec avenue.

COATCARIC — 900 m. N.-E. de Plestin — château du XIX^e s.

COATCOURAY ou COATGOURAY — 4.200 m. N.-E. de Bégard, près route — restes de château — pl. XX.

COATCROAS — 500 m. S.-O. de Langoat, près chemin — chapelle — pl. IV.

COATFREC — 2.000 m. E. de Ploubezre, près route — ruines de forteresse — pl. X.

COATGOURAY — voir *Coatcouray*.



COATGUENO ou GROASGUENO — 2.000 m. O. de Pleudaniel, près route — manoir — pl. XXIII.

COATILLIAU — 1.600 m. N. de Ploubezre — château avec avenue.

COATLEGUER (enfeu de) — dans l'église de Trégrom — pl. XXXVI.

COATMEN — 1.200 m. S.-O. de Trémeven, par chemins — restes de forteresse — pl. XXXVIII.

COATNEVENEZ — 3.000 m. S.-S.-O. de Pommerit-Jaudy — avenue — manoir incendié par les Allemands en 1944 — pl. XII.

COATREDREZ — 2.000 m. N. E. de Trédrez, par chemin — château — pl. XXI.


COATREVEN — au bourg — litres et tombes armoriées de l'église.

COATROMAC'H — 1.900 m. N.-O. de Trémel, près route — manoir.

CONFORT (Notre-Dame de) — 1.000 m. O. de Berhet, près route — église, monument historique — pl. XXXII.

CONVENTANT-BRIAN — 3.500 m. N. de Plouaret, près route — maison curieuse — pl. XV.


LA COUR (Notre-Dame de) — 1.500 m. S. O. de Lantic, près route — collégiale — monument historique — pl. XXXIII.



- COUVBAN — 1.400 m. E. S. E. de Plérin — chemin — manoir — pl. XXX.
- CRÉHEREN ou CRÉHEREN-ROHAN — 2.000 m. S.-O.-O. de Plouvara, par chemins — restes de château, belles cheminées.
- CROIX près Kerousy — 400 m. N.-E. de Plouguiel, près route — Croix armoriée — pl. VII.
- LE CRUGUIL — 3.300 m. N.-N.-E. de Brélévenez — château avec avenue — pl. I.
- LA DEMIVILLE — 1.000 m. O.-N.-O. de Trégomeur, près route — manoir très abîmé depuis 1902 — pl. XXXIV.
- DOUANNEC ou KERDOUANNEC — 300 m. S. de Gommenec'h, près route — chapelle — pl. XXIV.
- LE DRESNAY — 4.000 m. S.-E. de Lognivy-Plougras, près route — chapelle d'un château disparu.
- L'ESTOILE — 5.000 m. S.-S.-O. de Langoat, près route — manoir — pl. X.
- FONTAINES (Notre-Dame des) — 2.500 m. N.-N.-E. de Plouagat, par chemin — grange monastique — pl. XXVI.
- LES FONTAINES — 2.000 m. O.-N.-O. de Saint-Quay-Portrieux, près route — manoir — pl. XXIX.
- FORNEBELLO — 2.000 m. N.-N.-E. de Plouagat, près route — manoir — pl. XXVI.



- GOARMEL — 3.000 m. S.-O. de Plougrescant, par chemin — manoir — pl. V.
- GOASFROMENT — 2.800 m. S.-S.-E. de Plouëzec, près route — manoir — pl. XXXII.
- GOASHAMON — 800 m. E.-N.-E. de Senven-Léhart — manoir moderne avec avenue.
- GOUEMAIL — 800 m. S.-S.-E. de Lanrodec — avenues — château moderne.
- GRACES-PRÈS-GUINGAMP — au bourg — église, monument historique — pl. XXXVI.
- LA GRANDVILLE — 1.200 m. N.-E. de Bringolo, près route — château.
- GROASGUENO — voir *Coatgueno*.
- GUÉNEZAN — 1.500 m. S.-E. de Bégard, près route — église.
- GUERMORVAN — 2.000 m. S.-S.-O. de Louargat, près route — vasque monolithe monumentale d'un ancien château disparu.
- GUERNABACON — 1.300 m. S.-E.-E. de Louannec, près route — manoir — pl. XVII.
- GUERNACHAM — 2.500 m. S.-S.-O. de Vieux-Marché, par chemins — manoir — pl. XXII — et chapelle.
- GUERNACHANAY — 2.500 m. S. de Plouaret — avenue — manoir — pl. VIII.



- GUERNALIO — 1.500 m. O.-S.-O. du Minihy-Tréguier, près route — restes de manoir — pl. XXIV.
- GUERNAULTIER — 3.000 m. N.-N.-E. de Penvenan, par chemins — manoir — pl. V.
- LE GUILLY-BOEUF — 1.800 m. O. de Plouha, près route — porte de manoir armoriée.
- GUINGAMP — ville anciennement close, église Notre-Dame de Bon-Secours, restes du château et de l'enceinte ; maisons anciennes, fontaine monumentale, ancien hôpital, chapelles de Montbareil et des Ursulines voisines de la ville close, abbaye de Sainte-Croix et chapelle de Saint-Léonard aux environs.
- GURUNHUEL — au bourg, église ancienne et calvaire à personages — pl. XXVIII.
- LA HAYE — 2.000 m. N.-O. de Plouaret, près route — manoir — pl. X.
- LE HELLOC'H — 3.700 m. S.-S.-E. de Bourbriac, par chemin — château — pl. XXVI.
- L'ILE (Notre-Dame de) — 800 m. N.-N.-O. de Goudelin, près route — chapelle — pl. XIII et XXIV.
- KERALIO — 2.000 m. N. de Plouguiel, par chemins — château — pl. IV.

- KERANMANACH — 3.500 m. O.-N.-O. de Plounévez-Moëdec, près route — chapelle — pl. XXXIX.
- KERAMBORGNE — 2.000 m. S.-S.-O. de Vieux-Marché, par chemins — restes d'ancien manoir — pl. XI.
- KERAMEL — 1.300 m. N.-N.-O. de Plounévez-Moëdec, par chemin — manoir — pl. XXX.
- KERANGLAS ou KERGLAS — 1.000 m. O.-N.-O. de Saint-Clet, près route — manoir — pl. XXXI et XXXIX.
- KERANNO — 2.000 m. S. de Grâces-près-Guingamp, près de route — manoir — pl. XL.
- KERANRAIZ (blason de la maison de), dans l'église de Plouaret — pl. VIII.
- KERANSQUILLEC — 3.200 m. S. de Trégrom, par chemins — ruine de manoir — pl. XVII.
- KERAUZERN ou KER-OZERN — 4.600 m. S.-S.-O. de Ploubezre, près route — château — pl. XIX.
- KERAVEL — 300 m. E. de Grâces-près-Guingamp, par chemins — manoir.
- KERBAYÉ — 800 m. E.-N.-E. de Plouzélambre, près route — manoir et statue tombale — pl. XXXVI.
- KERBORS — au bourg — église renfermant une tombe à effigie.

XI



- KERBOURDON — 3.000 m. S.-E. de Plestin, près route — manoir — pl. XVIII.
- KERBRIDOU — 2.000 m. N.-E. de Plouaret — manoir — près route — pl. VIII.
- KERCADIO — 1.000 m. S.-O. de Goudelin, près route — manoir à cheminée armoriée.
- KERCADIOU — près Plestin — manoir moderne.
- KERCOZ — 2.000 m. S. de Vieux-Marché, près route — manoir — pl. XIV.
- Kerdaniel — 1.000 m. S. de Bringolo, par chemins — manoir — pl. XXVI.
- Kerdaniel — 600 m. S. de Gurunhuel, près route — manoir — pl. XXVIII.
- Kerdaniel — 700 m. N. de Ploulec'h, près route — manoir — pl. V.
- Kerdaniel-Rosmar — 400 m. S.-O. de Saint-Jean-Kerdaniel — château moderne dans un parc.
- KERDEOZER — 3.700 m. O.-S.-O. de Pleudaniel, par chemins — manoir — pl. XXIII.
- KERDOUANNEC — voir *Douannec*.
- KERDRÉAL — 2.800 m. O.-N.-O. de Plounérin, par chemins — manoir — pl. XX.

XII



- KERDREUX — 4.000 m. N.-N.-O. de Plouha, près route — manoir.
- KERDU — 1.500 m. S. de Ploumilliau, près route — manoir — pl. IX.
- Kerduel — 2.000 m. S. E. de Pleumeur-Bodou — avenue — château — pl. IV.
- KERELLEAU — 1.500 m. N.-E. de Kermaria-Sulard, par chemin — chapelle d'une manoir disparu — pl. XXIV.
- KERFAOUES — 2.500 m. S.-S.-E. de Ploubezre, près route — chapelle — monument historique — pl. II et XXXVII.
- KERFOT — au bourg — église — pl. XI.
- KERGARIO — près de l'étang de Châtaudren, par chemins — manoir — pl. XXX.
- Kergau ou KERGÖFF — 2.000 m. N.-N.-O. de Goudelin, près route — manoir avec piliers armoriés.
- KERGLAS — voir *Keranglas*.
- KERGOAT — 3.000 m. O. de Plounérin, par chemins — manoir — pl. XIV.
- KERGOMAR — 1.500 m. S.-E. de Loguivy-lès-Lannion — manoir.
- KERGOMAR — 1.300 m. S.-S.-E. de Saint-Michel-en-Grève, par chemins — chapelle — pl. IX.




- KERGOUANTON — 1.500 m. S.-E. de Trélévern — avenue — château.
- KERGRÉ — 1.000 m. N.-E. de Ploumagoar, par chemins — manoir — pl. XXVIII.
- KERGREC'H — 1.000 m. E.-S.-E. de Plougrescant — avenue — manoir.
- KERGRIST — voir *Christ*.
- KERGRIST — 4.600 m. S.-S.E. de Ploubezre — avenue — château — pl. V.
- KERGROAS — 700 m. S.-O. de Saint-Fiacre — près route — manoir.
- KERGUERÉON — 5.800 m. S.-S.-O. de Ploubezre, par chemins — manoir — pl. XIX.
- KERGUILLAY — 500 m. O.-S.-O. de Tréglamus, par chemin — manoir — pl. XXVII.
- KERHAM — 3.200 m. N.-O. de Camlez — chemin — château — pl. VI.
- KERHARDY — 4.500 m. N.-N.-O. de Plouha, par chemins — manoir.
- KERHUEL — 1.500 m. O. de Pabu, par chemins — chapelle.
- KERHUEL (enfeux des seigneurs de) — dans l'église de Plou-rivo — pl. XXXII.



- KERHUELEN — 5.500 m. S.-E. de Ploumagoar — près route — motte féodale.
- KERIBAU — 1.000 m. E.-S.-E. de Grâces-près-Guingamp — manoir avec avenue.
- KERICUFF — 1.300 m. S.-E. de Ploëzal — avenue — manoir — pl. XXV.
- KERICUFF — 1.000 m. N.-E. de Pommerit-Jaudy — chapelle — pl. XXIV.
- KERIGONAN — 2.300 m. S.-O. de Plouézin — avenue — château du XIX^e siècle incendié au XX^e siècle.
- KERIVOALEN — 2.000 m. O. de Perros-Guirec — près route — croix armoriée — pl. I.
- KERIVON — 1.900 m. N.-O. de Buhulien — avenues — château — pl. XII.
- KERIZAC — 1.300 m. S.-O. de Plouisy, près route — manoir — pl. XX — et chapelle.
- KERJOLLY — 5.500 m. N.-N.-E. de Plouha, par chemins — manoir à portail armorié — pl. XXX.
- KERMAINGUY ou KERMENGUY — 200 m. N. de Pleumeur-Gautier, par chemin — manoir — pl. XXXV.
- KERMARIA-AN-ISQUIT — 3.500 m. O.-N.-O. de Plouha, près route — chapelle — pl. XXXVIII.

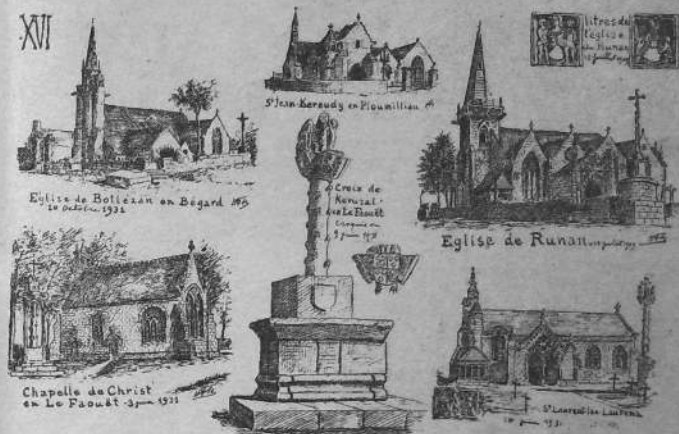
Plouezec (1871)

XV



- KERMARQUER — 1.000 m. N.-N.-E. de Lanmodez, par chemin — manoir — pl. XXXV.
- KERMARQUER — 2.300 m. E.-S.-E. de Ploëzal — avenue — manoir — pl. XXV.
- KERMATAMAN ou KERMATHEMAN — 800 m. O.-S.O. de Pédernec — avenue — manoir et croix — pl. XXVII.
- KERMEROTE — 1.500 m. S.-E. de Coatreven, près route — manoir — pl. IX.
- KERMERZIT — 1.000 m. S.-O. de Trémel, par chemins — manoir — pl. II — a subi de malheureuses réparations.
- KERMEZEN — 2.000 m. O.-S.-O. de Pommerit-Jaudy — avenue — château — pl. XL.
- KERMODA — 2.400 m. O.-N.-O. de Pleubian, près route — manoir — pl. XXXV.
- KERNABAT — 600 m. S. de Plouisy, près route — château.
- KERNEC'HRIOU — 2.500 m. O.-S.-O. de Pleudaniel, par chemins — manoir — pl. XXV.
- KERNEGUEZ — 800 m. O.-S.-O. de Loguivy-lès-Lannion, près route — manoir — pl. IV.
- KERNINON — 1.400 m. N.-O. de Ploulec'h — avenue — château — pl. IV.
- KERNU — 1.500 m. O. de Louannec, près route — manoir — pl. XIX.


XVII



- KEROPARS ou KERROPARS — 2.000 m. S. de Saint-Michel-en-Grève, par chemins — manoir — pl. IX.
- KEROUÉ ou KERROUÉ — 2.600 m. O. de Loguivy — Plougras — près route — Château — pl. XIV — et chapelle — pl. XXII.
- KEROZERN — voir KERAUZERN.
- KERPAUL — 800 m. E. N. E. de Grâces-près-Guingamp — par chemins — manoir pl. XXVIII.
- KERROPARS — voir KEROPARS.
- KERSA — 100 m. S. O. de Ploubazlanec — avenue — Château reconstruit vers 1900.
- KERSAINT — 1.000 m. N. d'Etalles — avenue — château moderne.
- KERSENAN — 1.000 m. S. S. E. de Trémel — près route — manoir — pl. II.
- KERSENAN — 1.800 m. N. N. E. de Ploumilliau — par chemins — manoir pl. XI.
- KERTANGUY — 3.000 m. N. N. O. de Squiffiec — avenue — manoir — pl. XV.
- KERTANOUARN ou TANOUARN — 2.500 m. O. de Ploubazlanec — château.
- KERTUDIO — 2.000 m. O. S. O. de Plélo — par chemins — manoir — pl. XXIX.
- KERURIEN ou LE POULPRY-KERURIEN — 1.500 m. S. O. de Grâces-près-Guingamp — près route — manoir — pl. XXVIII.




- KERUZAL** — 1.000 m. S. O. du Faouët — par chemins — croix armoriée — pl. XVI.
- KERVASDOUÉ** — 800 m. E. N. E. du Faouët — avenue — manoir.
- KERVÉGAN** — 1.000 m. S. O. de Lanloup, près route — pennon héraldique.
- KERVÉGANT** ou **KERVÉGUEN** — 500 m. O. de Plouzélambre — par chemin — manoir — pl. XXXVI.
- KERVERZIOU** — 4.500 m. N. de Plouaret — par chemins — manoir — pl. VIII.
- KERVIZIOU** — 2.500 m. S. de Plestin — par chemin — manoir — pl. VII.
- KERYVON** — voir Kerivon.
- LANASCOL** — 3.200 m. S. S. E. de Ploumilliau — avenue — château — pl. XXI.
- LANCERF** — 3.200 m. O. N. O. de Plourivo — près route — croix historique commémorative.
- LANDEBAERON** — au bourg — église.
- LANGAR** — 1.500 m. S. O. de Trédarzec, par chemins — manoir avec blasons.
- LANGOAT** — au bourg — église renfermant le mausolée de Sainte Pompée, mère de Saint Tugdual.
- LANGONAVALE** — dans le faubourg Sud de Lannion — manoir.




- LANGOUERAT** — 1.500 m. S.-S.-O. de Kermoroc'h — près route — chapelle, croix et manoir.
- LANLEFF** — au bourg — église moderne — ancienne église dite le Temple de Lanleff — monument historique — pl. XXXIX.
- LANLOUP** — au bourg — église — pl. XL.
- LANLOUP** — 200 m. S. du bourg de Lanloup — avenue — château.
- LANMÉRIN** — au bourg — église avec litres armoriées — pl. XXIV.
- LANNEVEN** — 2.800 m. N. O. de Bégard, près route — ancienne église.
- LANNION** — ville jadis fortifiée, église Saint-Jean-du-Baly — monument historique — chapelles des Capucins et des Ursulines — maisons curieuses.
- LANTIC** — au bourg — église à litres armoriées — pl. II.
- LANVELLEC** — au bourg — pennon héraldique dans l'église.
- LANVINEC** — 500 m. O. de Paimpol — avenue — château moderne.
- LANVOLLON** — au bourg — église avec tombe et litres armoriées — pl. II.
- LAUNAY** — 500 m. O. N. O. de Langoat — près route — manoir avec cadran solaire armorié — pl. VI.
- LAUNAY** ou **LE GUERN** — 1.200 m. S. O. de Pleubian, près route — manoir — pl. XXXV.


Keruzal -> Trebeurden



- LAUNAY-MONTEVILLE — 2.200 m. S. de Ploëzal, près route — manoir converti en servitudes.
- LESHOUARN — 1.300 m. O. N. O. de Plouagat — par chemins — manoir avec fenêtres à grilles.
- LESLEAC'H — 3.500 m. E. de Plestin — près route — château et chapelle — pl. XII et XVIII.
- LESMAIS — 2.000 m. O. S. O. de Plestin — avenue — château — pl. XIV.
- LESMOAL — 2.000 m. O. S. O. de Plounérin — avenue — manoir — pl. XVII — beau colombier armorié près de l'étang.
- LESTRÉZEC — 2.000 m. S. O. de Runan — près route — manoir — pl. XV.
- LEURVEN — 3.500 m. N. N. E. de Ploumilliau — par chemins — manoir — pl. III.
- LE LEZARD — 3.000 m. E. N. E. de Bourbriac — avenue — manoir — pl. XXII.
- LEZARDRIEUX — au bourg — église, motte féodale et ancien manoir.
- LEZÉREC — 4.000 m. E. N. E. de Pleumeur-Gautier — près route — manoir — pl. XXIII.
- LEZHILDREY — 2.500 m. E. N. E. de Plouguiel — par chemins — manoir — pl. VI.
- LEZORMEL — 3.500 m. S. S. O. de Plestin — avenue — château et ruines — pl. XVIII.
- LEZURON — 1.200 m. E. N. E. de Camlez, par chemins — manoir.



- LISANDRÉ — 1.800 m. S. S. O. de Plouha — avenue — château — pl. XXXIX.
- LISCOET (enfeu d'un sire du) dans l'église de Bocqueho — pl. XXVII.
- LOC'ENVEL ou LOQUENVEL — au bourg — église — monument historique — pl. XVII.
- LOCMARIA DE PENDREFF — 1.000 m. N. de Belle-Isle-en-Terre — près route — église — pl. III.
- LOCMARIA — 2.000 m. E. S. E. de Ploumagoar — près route — château — pl. XXXVIII.
- LOCQUEMEAU — 2.800 m. N. N. E. de Trédrez — près route — église — pl. III. — *Château de Kerhuic*
- LOGUIVY-LÉS-LANNION — au bourg — église et fontaines monumentales du cimetière — pl. XII.
- LOGUIVY-POUGRAS — au bourg — églises Saint-Ivy et Saint-Emilion — pl. XIV.
- LORETTE (Notre-Dame de) — 500 m. S. S. E. de Pédernec — chemins — chapelle.
- LOUANNEC — au bourg — église renfermant l'enfeu avec statue tombale d'un seigneur de Boisguézennec — manoir voisin de l'église.
- LOUARGAT — au bourg — clocher ancien de l'église et croix armoriée du Cimetière — pl. XXVIII.
- LA MADELEINE — 3.500 m. S. O. de Plouvara — près route — manoir moderne.



- MAGOAR — au bourg — église.
 MARC'HALLAC'H — 2.800 m. E. S. E. de Plestin, près route — manoir — pl. II.
 LA MEAUGON — au bourg — église et croix du cimetière — pl. XXVII et XXX.
 LE MÉDIC — 2.200 m. S. S. O. de Flésidy — près route — manoir et chapelle.
 MEZAUBRAN — 1.500 m. S. S. O. du Minihy-Tréguier — par chemins — manoir et chapelle — pl. XXI.
 MINCAM (Notre-Dame des Anges de) — 2.000 m. S. de Cavan — près route — chapelle — pl. XXVIII.
 LE MINIHY-TRÉGUIER — au bourg — église — monument historique — maison des chapelains — restes du premier tombeau de Saint Yves.
 MONTBAREIL — à Guingamp — chapelle.
 MONTJOIE — 2.000 m. S. S. O. de Goudelin — avenue — manoir.
 LA MOTTE — au Sud du bourg de Bourbriac — motte féodale — pl. XXII.
 MUNEHORRE — 500 m. O. de Pabu — près route — manoir — pl. XV.
 LES NOES — 700 m. S. S. O. d'Étables — avenue — manoir — pl. XXXI.
 LA NOE-VERTE — 1.500 m. O. S. O. de Lanloup — près route — manoir — pl. XXXII.
 PABU — 1.000 m. E. S. E. de Tréguidel — près route — chapelle.



- LE PARADIS — 1.500 m. S. S. E. de Pommerit-le-Vicomte — près route — chapelle — pl. XXXIV.
 LE PARC-KERVEGAN — 500 m. N. E. de Pleudaniel — avenue château — pl. XXIII.
 PENANGUER — au bourg de Trégrom — manoir.
 PEN AN STANG — 3.500 m. S. S. E. de Louargat — près route — château de terre — pl. XXVIII.
 PENARUN — au bourg de Kermoroc'h — manoir — pl. XV.
 PENCREC'H — 2.500 m. O. S. O. de Pleubian — près route — manoir — pl. XXXV.
 PERRIEN — 4.000 m. S. de Lanrodec — par chemins — ruines — pl. XXVI et XXXIV.
 PERROS-GUIREC — au bourg — église — pl. I.
 PITIE (Notre-Dame de) — 2.000 m. O. S. O. de Bocquého — par chemin — chapelle — pl. XXXIV.
 PLÉRIN (Croix de) — 100 m. S. de Plérin — près route — croix — pl. XXXII.
 PLÉRIN (tombeau de Thébaud de Tanouarn dans l'église de) — au bourg — pl. XXX.
 LE PLESSIS ou LE QUENQUIS — 2.000 m. E. de Plestin — près route — manoir — pl. VII.
 PLESTIN — au bourg — église, incendiée par les Allemands en 1944 — pl. VII.
 PLEUBIAN — au bourg — croix avec chaire et armoiries au cimetière.




- PLOUARET — au bourg — église — pl. III et VIII — cavalier et anguipède — pl. VII.
 PLOUBEZRE — au bourg — église.
 PLOUGONVER — au bourg — église — pl. XXXIV.
 PLOUGRAS — au bourg — église — pl. XXXIX.
 PLOUGUIEL — au bourg — tombe à effigie d'un seigneur de la Forest, dans l'église.
 PLOULEC'H — au bourg — église — pl. XXXVIII.
 PLOUMILLIAU — au bourg — église — pl. XI et XIX.
 PLOUNÉVEZ-MOEDÉC — au bourg — église — pl. XXXVII.
 PLOURIVO — au bourg — enfeux et litres dans l'église — pl. XXII — et voir le Bourblanc.
 PLOUSERFVE — 4.000 m. S. E. de Louargat — près route — manoir — pl. XVII.
 PLOUZELAMBRE — au bourg — l'église — pl. XXXVI — et voir Kerbavé, Kervegan, le Reposoir — pl. XXXVI.
 PLUFUR — au bourg — église — pl. I.
 POMMERIT-LE-VICOMTE — au bourg — albâtres et clocher de l'église — pl. XI.
 POMMORJO — 1.000 m. O. N. O. de Tréveneuc — avenue — château et ruines — pl. XXIX et XXII.
 PONTBLANC — 600 m. N. O. de Plouaret — près route — manoir — pl. X.
 PONT-GUENNEC — 1.700 m. S. de Perros-Guirec — près route — manoir.



- PORT-BLANC (Notre-Dame du) — 3.000 m. N. N. O. — près route — église.
 POUL-AR-VRAN — 1.500 m. O. S. O. de Plufur — près route — manoir et fontaine — pl. XIV.
 LE POULPRY-KERURIEN — voir KERURIEN.
 PRAT — au bourg — église — pl. XI.
 PRÉCREANT — 1.500 m. N. N. O. de Pordic — avenue — manoir — pl. XXXI.
 LE PRE-DAVID — 800 m. S. de Plouvara — près route — manoir — pl. XXXIII.
 QUEMPER-GUÉZENNEC — au bourg — verrière de l'église.
 QUINQUIS-PERRIEN — 4.000 m. S. S. E. de Lantrodec — par chemins — enceinte fortifiée.
 LE QUINQUIS — voir LE PLESSIS.
 LE RECHOU — 3.000 m. S. O. de Bégard — par chemins — manoir — pl. XXVII.
 LE REPOSOIR — 400 m. O. de Plouzélambre — près route — édicule — pl. XXXVIII.
 LE RESTMEUR — 2.000 m. O. N. O. de Pommerit-le-Vicomte — avenue — manoir — pl. XI.
 RESTUDO — 1.500 m. S. S. E. de Saint-Péver — par chemins — chapelle.
 LA ROCHE-DERRIEN — en ville — église — pl. XXV — et motte féodale.


XXV



- LA ROCHE-HUON — 3.000 m. O. de Bégard — près route — manoir — pl. XX.
- LA ROCHE-JAGU — 4.500 m. E. N. E. de Ploëzal — avenue — maison forte — pl. XXV.
- LA ROCHE-SUHART — 1.300 m. E. de Trémuzon — par chemins — assiette de forteresse et site — pl. XXXIII.
- ROSAMBO — 1.300 m. N. O. de Lanvellec — avenue — château — pl. XXXVII et XXXVIII.
- LE ROUDOUROU — 2.000 m. S. E. de Plouisy — par chemins — château — pl. XXIV.
- LA RUE-LOUAIS — 1.000 m. S. S. O. de Saint-Quay-Portrieux — par chemins — manoir et calvaire — pl. XXIX.
- LE RUMAIN — 100 m. O. N. O. de Hengoat — avenue — sculpture de l'ancien manoir — pl. XXXII.
- RUNAN — au bourg — église et croix avec chaire — pl. XVI.
- RUNFAO — 5.500 m. S. de Ploubezre — par chemins — assiette de forteresse et chapelle — pl. XXXVII.
- SAINT-ANTOINE — 1.800 m. E. S. E. de Pleumeur-Bodou — près route — chapelle.
- SAINT-ANTOINE DE KERIZAC — 1.300 m. S. S. O. de Plouisy, par chemins — chapelle.
- SAINT-ANTOINE — 1.900 m. S. S. E. de Tressignaux — près route — chapelle — monument historique — pl. XL.
- SAINT-BIHY — 1.500 m. E. N. E. de Plélo — avenue — château ruiné — pl. XXXII.




- SAINT-CADO — 1.200 m. N. N. E. de Ploumilliau — près route — chapelle — pl. XI.
- SAINT-ANNE — 4.000 m. O. de Pédernec — près route — chapelle — pl. XI.
- SAINT-CROIX DE GUINGAMP — 1.000 m. S. de Guingamp — près route — abbaye.
- SAINT-EUGENIE — 4.000 m. N. N. O. de Plouha — par chemins — chapelle.
- SAINT-ÉMILION — au bourg de Loguivy-Plougras — église — pl. XIV.
- SAINT-FIACRE — au bourg — église.
- SAINT-FIACRE — 2.200 m. S. S. O. de Gurnhuel — par chemins — chapelle.
- SAINT-GEORGES — 3.500 m. N. O. de Plouha — près route — manoir — pl. XXXII.
- SAINT-GILLES — 1.500 m. S. S. O. de Vieux-Marché — près route — chapelle.
- SAINT-GONÉRY — 500 m. E. de Plougras — par chemins — chapelle.
- SAINT-GONÉRY — 500 m. S. S. E. de Plougrescant — près route — chapelle — monument historique — pl. XIII.
- SAINT-GUIGNAN — 2.000 m. S. S. O. de Saint-Jean-Kerdaniel — près route — chapelle et calvaire.
- SAINT-GUIREC 3.000 m. N. O. de Perrès-Guirec — sur le grève — oratoire.



- SAINT-HOUARNOU — 4.800 m. S. S. O. de Bourbriac — près route — chapelle — pl. XXII.
- SAINT-JACQUES — 1.000 m. O. N. O. de Tréméven — près route — chapelle et fontaine — pl. XXXVIII.
- SAINT-JACUT — 3.500 m. S. S. O. de Plestin — près route — chapelle.
- SAINT-JEAN-DE-KERGRIST — 1.200 m. N. N. E. de Grâces-près-Guingamp — près route — chapelle — pl. XXIV.
- SAINT-JEAN-LE-MARTYR — 2.200 m. E. S. E. de Gurunhuël — près route — chapelle.
- SAINT-JEAN-DU-TEMPLE — 2.500 m. E. N. E. de Plélo — par chemins — chapelle — pl. XXXIII.
- SAINT-JEAN-KERAUDY — 3.800 m. S. S. E. de Ploumilliau — près route — église — pl. XVI.
- SAINT-JEAN-KERDANIEL — au bourg — tombe à gisants et litre de l'église.
- SAINT-JÉROME-DE-LA-SALLE — 1.000 m. E. de Lammérin — près route — chapelle — monument historique — pl. I.
- SAINT-JOSEPH-DE-KERICUFF — 1.000 m. N. E. de Pommerit-Jaudy — près route — chapelle — pl. XXIV.
- SAINT-JUDE (Croix) — 2.300 m. O. N. O. de Boqueho — près route — croix armoriée — pl. XXIX.
- SAINT-LAURENT-LAN LAURENS — au bourg — église et litres du cimetière — pl. XVI.
- SAINT-LÉONARD — au Nord de la ville de Guingamp — chapelle.



- SAINT-NICOLAS — 2.000 m. S. O. de Plufur — près route — chapelle — monument historique — pl. XXXVII.
- SAINT-QUAY — 3.000 m. N. N. O. de Plélo — près route — chapelle — pl. XXXIX.
- SAINT-RENAUD — 2.500 m. S. O. du Minihy-Tréguier — près route — manoir — pl. VI.
- SAINT-ROCH — 1.000 m. N. N. O. de Brélévénéz — chapelle — monument historique.
- SAINT-SAMSON — 2.500 m. N. N. O. de Pleumeur-Bodou — chapelle et menhir — pl. XXXVII.
- SAINT-TUGDUAL — 3.000 m. E. N. E. de Plougonver — près route — chapelle — pl. II.
- SAINT-VINCENT-FERRIER — 2.300 m. S. O. de Runan — près route — chapelle.
- SAINT-YVES — 300 m. S. S. E. de Plésidy — près route — chapelle.
- LES SALLES — à l'entrée S. O. de Guingamp — château.
- LES SALLES — 2.000 m. S. O. de Ploubazlanec — près route — manoir reconstruit — pl. IV — vue de l'ancien manoir.
- LES SAUDRAIS — 1.000 m. O. N. O. de Plerneuf — près route — pennon héraldique désigné par erreur à la planche XXXI sous le nom de la Ville-Sotte.
- SENVEN-LÉHART — au bourg — calvaire du cimetière.
- TANOUARN (tombeau de Thébaud de) dans l'église de Plérin — pl. XXX.



TANOUARN — voir KERTANOUARN.

LE TEMPLE DE LANLEFF — au bourg de Lanleff — ancienne église romane — pl. XXXIX.

TERTRE (Notre-Dame du) à Châtelaudren — chapelle — monument historique — pl. XXXI.

TONQUEDEC — 1.500 m. O. N. O. de Tonquédec — près route — forteresse en ruines — pl. XXXVII.

TONQUÉDEC — au bourg — derrière de l'église.

TOUL AN GOLLET — 800 m. N. N. O. de Plésidy — près route — manoir.

LE TRAOU — au bourg du Merzer — manoir — pl. XXIV.

TREBRIAND — 1.500 m. O. de Trémel — avenue — manoir — pl. II.


TREDREZ — au bourg — église — monument historique — pl. IX.

TREDUDER — au bourg — église — monument historique — pl. III.

TREGASTEL — au bourg — église — monument historique — pl. XII.

TREGROM — au bourg — église — pl. XXXVI.

TREGUIER — cette ville, chef-lieu ecclésiastique de l'ancien évêché de Tréguier, conserve sa cathédrale, son évêché et son cloître, monuments historiques, la tour Saint-Michel, beau reste d'une ancienne église, la chapelle de l'hôpital et des maisons anciennes dans ses rues pittoresques.



TREMEL — au bourg — église — monument historique — pl. XVIII.

TREVEZNOU — 2.800 m. O. S. O. de Langoat — par chemins — manoir à cheminées monumentales — pl. VI.

TREVOEZAN — 2.600 m. E. N. E. de Prat — près route — église ruinée — pl. XIII.

TREZENY — au bourg — fonts et litres de l'église.

LA TRINITÉ — 2.300 m. S. S. E. de Vieux-Marché — près route — chapelle — pl. X.

TROAS-VRAS — 2.000 m. N. N. O. de Pleudaniel — près route — manoir pl. XXIII.

TROGUERY — au bourg — bénitier de l'église — pl. III.

TROLONG — 1.500 m. N. de Hengoat — près route — manoir — pl. XX.

TRONAN — 700 m. S. S. O. de Trédarzec — par chemins — manoir — pl. XXIII.

TROVERN — N. O. de Trébeurden — manoir.

URSULINES (chapelle des) — à Guingamp.

LA VILLE-ANGEVIN — 1.800 m. S. O. de Pordic — près route — manoir.

LA VILLE-BALLEN — 3.500 m. S. S. E. de Plélo — près route — manoir — pl. XXXIII.

LA VILLEBASSE — 1.200 m. N. E. de Troguéry — par chemins — manoir — pl. XI.



- LA VILLECHEVALIER — 1.500 m. S. O. de Boqueho — près route — manoir.
- LA VILLE CHEVALIER — 4.000 m. N. E. de Plouagat — avenue — château.
- LA VILLE-DURAND — 600 m. O. N. O. d'Etables — par chemins — manoir — pl. XXIX.
- LA VILLE-GEFFROY — 1.000 m. O. S. O. de Plélo — près route — manoir — pl. XXXI.
- LA VILLE-GUESSIO — 600 m. S. E. de Plourhan — près route — manoir — pl. XXXV.
- LA VILLE-HUET — 1.500 m. N. de Plérin — près route — cheminées armoriées — pl. XXXI.
- LA VILLENEUVE — 1.000 m. S. E. de Lanmodez — près route — manoir — pl. XXXIV.
- LA VILLENEUVE-GESLIN — 2.500 m. E. S. E. de Plélo — près route — manoir — pl. XXXIII.
- LA VILLE-SOTTE — 1.000 m. S. de Tréméloir — près route — armoiries — ce sont celles de la Saudrais en Plerneuf qui ont été destinées sous le nom de la Ville-Sotte à la planche XXXI.



Nous avons omis dans cette liste beaucoup de lieux où il existe des documents intéressants pour l'historien, l'archéologue ou l'artiste, mais nous croyons y avoir donné l'ensemble des plus importants monuments ruraux anciens du Goëlle et du Trégor situés dans les Côtes-du-Nord. Nous compléterons seulement la nomenclature de ceux du Lanmeur, région finistérienne de l'ancien pays de Tréguier :

- ANCREMEL — 3.500 m. N. E. de Plouigneau — château.
- BODISTER — 5.000 m. S. de Plourin — emplacement de forteresse détruite.
- BOISEON — 2.500 m. S. S. O. de Lanmeur — château remanié de nos jours.
- LE BOUROUGUEL — 4.000 m. S.S.E. de Plouigneau — manoir.
- BOTSORHEL — au bourg — église.
- CASTEL-DINAN — 5.000 m. N. E. de Plouigneau — emplacement de forteresse.
- LE CLOITRE — au bourg — église.
- COAT-AN-FROTTER — 1.800 m. S. S. O. de Lanmeur — manoir.
- COAT-AN-ROCH — ou LE BOIS-DE-LA-ROCHE — 1.500 m. N. N. O. de Garland — manoir.
- COAT-SERHO — 2.500 m. S. S. E. de Ploujean — manoir.
- COETANSCOURS — 5.000 m. S. S. E. de Plourin — manoir et moulin — curieuse cheminée du manoir.

XXXIII



GARLAN — au bourg — église.

LE GARSPERN — 2.500 m. S. S. E. de Plougouven — manoir.

LE GUERAND — 1.500 m. N. N. O. de Plouégat-Guérand — château et parc.

GUERLESQUIN — au bourg — église et ancienne prison.

GUIMAEC — au bourg — église.

KERAEI — 1.800 m. S. S. E. de Botsorhel — manoir.

KERANFORS — 7.700 m. S. S. O. de Plougouven — fortification de terre du haut moyen-âge utilisée par les Allemands en 1944.

KERANROUX — 1.000 m. S. S. O. de Ploujean — château.

KERBIRIOU — 6.000 m. O. N. O. de Plougouven — manoir.

KERCADIOU — 5.700 m. S. de Saint-Jean-du-Doigt — manoir.

KERDORET — 1.000 m. N. O. de Plougasnou — manoir.

KERICUFF — 2.000 m. O. S. O. de Plougasnou — manoir.

KERJEAN — 1.700 m. S. E. de Plouëzoc'h — manoir.

KERNOTER — 3.500 m. S. E. de Plouëzoc'h — manoir.

KEHNITRON (Notre-Dame de) — à Lanmeur — chapelle.

KEROZAR — 3.400 m. E. S. E. de Ploujean — château.

KERPRIGENT — 4.000 m. S. S. E. de Saint-Jean-du-Doigt — manoir.

KERUSCAR — 1.500 m. N. E. de Lannéanou — manoir.

KERVEN — 1.400 m. N. E. de Guimaëc — manoir.

XXXIV



KERVENY — 3.500 m. S. O. de Plougasnou — manoir.

KERVEZEC — 1.000 m. O. N. O. de Garlan — manoir.

KERVOLONGAR — 2.000 m. O. N. O. de Garlan — manoir.

LANLÉIA — 3.200 m. N. N. O. de Plouigneau — chapelle et manoir.

LANMEUR (de l'ancien évêché de Dol) — au bourg — église et chapelle de Kernitron.

LANNEANOU — au bourg — église.

LOCQUIREC (de l'ancien évêché de Dol) — au bourg — église.

LORETTE (Notre-Dame de) — 500 m. E. N. E. de Plougasnou — oratoire.

LE MESCOUEZ — 4.200 m. S. S. O. de Plougasnou — manoir.

MORLAIX — ville curieuse partagée, par sa rivière, entre les deux anciens diocèses de Léon et de Tréguier — de ce dernier évêché dépendaient les églises de Saint-Mathieu et de Saint-Melaine et le couvent des Jacobins, converti en musée.

LE MUR — 6.500 m. O. S. O. de Plouigneau — château et chapelle.

LE NECH'HOAT — 2.500 m. S. S. E. de Ploujean — château.

LA NOE-VERTE — 1.300 m. O. N. O. de Plouëzoc'h — manoir.

PEN ALLAN — 5.000 m. S. S. O. de Plougasnou — manoir.

PENANEC'H — 4.000 m. E. de Plouigneau — chapelle.


PLOUEGAT-GUÉRAND — au bourg — église.

PLOUEGAT-MOYSAN — au bourg — église.



- PLOUEZOC'H — au bourg — église.
 PLOUGASNOU — au bourg — église.
 PLOUGONVEN — au bourg — église et calvaire.
 PLOUGNEAU — au bourg — église moderne.
 PLOUJEAN — au bourg — église.
 PLOURIN — au bourg — église.
 LE PONTYOU — au bourg — église.
 PRIMEL — 3.000 m. N. O. de Plougasnou — emplacement de
 forteresse.
 LE ROHOU — 1.500 m. E. de Plouëzoc'h — château.
 ROSAMPOUL — 3.500 m. N. N. O. de Plougouven — château.
 LE ROSLAN — 1.000 m. S. S. O. de Plougasnou — manoir.
 SAINT-ANTOINE — 1.000 m. E. S. E. de Plouëzoc'h — chapelle.
 SAINT-JEAN-DU-DOIGT — au bourg — église — monument
 historique.
 TROBIBON — 2.000 m. O. de Plouëzoc'h — château.
 TROGOFF — 1.000 m. N. E. de Plouëgat-Moysan — Manoir.
 TROMELIN — 2.000 m. O. de Plougasnou — manoir.
 LA VILLENEUVE-POLART — 2.800 m. E. de Plouëzoc'h —
 manoir.

Trogon → Honneur de Kerambour
 Manoir de la Belle Pense 1911



ŒUVRES PARUES

du Vicomte FROTIER de la MESSELIÈRE

1902. — *La Noblesse en Bretagne avant 1789.* — In-8° de 128 pages. — Thèse de doctorat en droit. — Rennes, imprimerie Edoneur. — Epuisé.
 1904. — *Recueil Généalogique.* — 2 in-4° de plus de 1.350 pages et 260 illustrations photographiques ou dessins de l'auteur. — Souvent cité pour références. — Rennes, imprimerie Edoneur. — Epuisé.
 1907. — *Etude d'un débris de verrière.* — Les portraits des sires de Coëtquen — dans l'église de Saint-Hélen — dessins de l'auteur — mémoires de la Société d'Emulation des Côtes-du-Nord. — St-Brieuc, imprimerie Guyon. — Epuisé.
 1908. — *Nouveau guide illustré d'Ille-et-Vilaine.* — En collaboration avec M. Joseph des Bouillons, pour la partie archéologique et touristique, et Francis Simon pour les renseignements pratiques. — 70 dessins de M. de la Messelière, nombreuses illustrations de Busnel. — Rennes, Simon éditeur. — Ouvrage honoré de la médaille d'argent du Touring-Club de France.



1935. — *Fortifications de pierre des Côtes-du-Nord.* — Carte des voies antiques et lieux fortifiés et 30 plans de châteaux ou enceintes de villes relevés au cadastre. — In-8° de 16 pages. — Extrait des mémoires de l'Association Bretonne. — Imprimé Aux Presses Bretonnes, à Saint-Brieuc. — Epuisé.
1938. — *Géographie historique des Côtes-du-Nord.* — In-8° de 31 pages et 6 cartes. — Extrait des mémoires de la Société d'Emulation des Côtes-du-Nord. — Imprimé Aux Presses Bretonnes à Saint-Brieuc. — Epuisé.
1939. — *Excursion dans le Regain de Tréguier.* — In-8° de 20 pages, carte et 30 croquis. — Extrait des mémoires de la Société d'Emulation des Côtes-du-Nord. — Imprimé Aux Presses Bretonnes à Saint-Brieuc. — Epuisé.
1941. — *Manoirs bretons des Côtes-du-Nord.* — In-8° de 26 pages et 60 croquis de l'auteur, couverture artistique. — Extrait des mémoires de la Société d'Emulation des Côtes-du-Nord. — Imprimé Aux Presses Bretonnes. — Epuisé.
1942. — *Origines et filiation des représentants des Frotier poitevins, de la Messelière, de Bagueux et de la Coste-Messelière, de 911 à 1942.* — In-4° de 198 pages, avec cartes historiques, inventaire de titres, armorial et nombreux croquis de l'auteur. — St-Brieuc, imprimerie Prud'homme.
1943. — *La Légende des juveigneurs.* — In-8° de 6 pages de texte et 8 planches : carte et 43 croquis. — Extrait des mémoires de la Société d'Emulation des Côtes-du-Nord. — Saint-Brieuc, Presses Bretonnes.



1943. — *Le Bois-de-la-Roche et ses seigneurs ; la Sainte de Néant.* — In-8° de 15 pages, vue cavalière et portraits. — Extrait des mémoires de l'Association Bretonne. — Saint-Brieuc, imprimerie Prud'homme.
1945. — *La Statuaire ancienne dans les Côtes-du-Nord.* — In-8° de 19 pages, 23 croquis de l'auteur. — Extrait des mémoires de la Société d'Emulation des Côtes-du-Nord. — Saint-Brieuc, Presses Bretonnes.
1946. — *Documents héraldiques du département d'Ille-et-Vilaine.* — In-8° de 120 pages et 4 planches donnant 72 croquis de l'auteur. — Extrait des mémoires de l'Association Bretonne. — Saint-Brieuc, imprimerie Prud'homme.
1946. — *Le Canton et la Chastellenie de Corlay.* — In-8° de 68 pages, carte — 11 planches de croquis de l'auteur — couverture artistique. — Extrait des mémoires de la Société d'Emulation des Côtes-du-Nord. — Saint-Brieuc, Presses Bretonnes.
1947. — *Quintin-Avaugour.* — In-8° de 78 pages, une carte et 23 planches de croquis de l'auteur. — Extraits des mémoires de l'Association Bretonne et de la Société d'Emulation des Côtes-du-Nord. — Couverture artistique. — Saint-Brieuc, Presses Bretonnes.
1947. — *Catalogue illustré des Monuments du Trégor et du Goëlle.* — In-8° de 49 pages, avec carte et 40 planches de croquis de l'auteur. — St-Brieuc, imprimerie Prud'homme.

OUVRAGES AUXQUELS A COLLABORÉ

Le Vicomte FROTIER de la MESSELIÈRE

- 1900 et années suivantes. — *Dictionnaire historique et généalogique des familles du Poitou*, de Beauchet-Filleau, etc... — Poitiers, Société Française d'Imprimerie et de Librairie. — Documents.
1900. — *Mémoires de Charles Gouyon de la Moussaye*, publiés par Vallée et P. Parfouru. — Rennes, imprimerie Oberthür. — Perrin, éditeur à Paris. — Cartes et illustrations.
1906. — *Anne-Toussaint de Volvire de Ruffec*, par J.-M. Turpin. — Nantes, Laneau et Mazeau, éditeurs. — Documents et croquis.
1909. — *La Bretagne*, par Alain Raison du Cleuziou. — Saint-Brieuc, Prud'homme, éditeur. — Illustrations.
1910. — *Maison Ferron*, par le général vicomte Alain de Ferron. — Rennes, imprimerie Prost. — Documents et croquis.
1911. — *Crenan*, par le comte de Tournemine. — Saint-Brieuc, Prud'homme, éditeur. — Carte et 47 croquis.
1912. — *Sainte-Anne du Houtin*, par M. le chanoine André du Bois de la Ville-Rabel. — Saint-Brieuc, Prud'homme, éditeur. — Dessins.
1919. — *La Seigneurie de Coëtlogon*, par le marquis de Carné de Trécesson. — Rennes, Plihon et Hommay, éditeurs. — Documentation et nombreux croquis.
1920. — *La Fontenelle le ligueur*, par J. Baudry. — Nantes, Durance, éditeur. — Illustrations.
1920. — *L'Abbaye de Beauport*, par J. Morvan. — Mémoires de la Société d'Emulation des Côtes-du-Nord. — Saint-Brieuc, imprimerie Guyon. — Illustrations.
1921. — *Maison de Kergolay*, par Albert Mousset. — Paris, Champion, éditeur. — Documents et croquis.
1924. — *Bretagne touristique*, O.-L. Aubert, éditeur à St-Brieuc. — Mars : dessin. — Mai : *Pays et drapeaux bretons* — notice, 3 cartes et 430 blasons — reproduit la même année dans les mémoires du Congrès Panceltique de Quimper. — Août : *Landévennec*. — notice et 18 dessins. — Octobre : dessins. — Décembre : *Primitifs bretons* — notice et 12 croquis.

1924. — *Dom Jean Leuduger*, par S. E. Mgr André du Bois de la Ville-Rabel, archevêque de Rouen. — Saint-Brieuc, Prud'homme, éditeur. — Nombreux dessins.
1924. — *Dom Maudéz-René Le Cozanet*, par le R. P. Henry. — Saint-Brieuc, Prud'homme. — Dessins.
1925. — *Bretagne Touristique*. — Août : dessins. — Décembre : dessins.
1925. — *Lanloup*, par René Couffon. — Mémoires de la Société d'Emulation des Côtes-du-Nord. — Imprimerie Guyon. — 18 dessins.
- 1925-1926. — *Histoire du Pays de Dinan*, par M. l'abbé Lemasson. — Rennes, Plihon et Hommay, éditeurs. — Environ 200 dessins.
1926. — *Bretagne touristique* — janvier — *Le Culte de Sainte Barbe en Bretagne* — notice et 6 dessins. — Mai : *L'Eglise de Plédéliac* — notice et 4 dessins. — Octobre : *Les seigneurs du Tymeur* — notice et 5 dessins.
1927. — *La Chastellenie du Plessis-Balisson*, par M. l'abbé Lemasson. — Rennes, imprimerie Oberthür. — Dessins.
1927. — *Notre-Dame de Nazareth*, par M. l'abbé Lemasson. — Rennes, imprimerie Oberthür. — 6 dessins.
1927. — *Coëtmen*, par René Couffon. — Mémoires de la Société d'Emulation des Côtes-du-Nord. Saint-Brieuc, imprimerie Guyon. — 4 dessins.
1928. — *Bretagne touristique* — Juillet : dessins. — Novembre : dessins.
1928. — *Hénon*, par le vicomte de Lorgeril. — Mémoires de la Société d'Emulation des Côtes-du-Nord. — Saint-Brieuc, Presses Bretonnes. — 10 dessins.
- 1928-1929. — *Le département d'Ille-et-Vilaine*, par Paul Banéat. — Rennes, Larcher, éditeur. — Plus de 70 dessins.
1929. — *Bretagne touristique* — Janvier : *Sablères bretonnes* — notice et 13 dessins.
1929. — *Généalogie Freslon*, par le vicomte Paul de Freslon de la Freslonnière. — St-Brieuc, imprimerie Prud'homme. — Documents et dessins.
1929. — *Plouha*, par M. René Couffon. — Mémoires de la Société d'Emulation des Côtes-du-Nord. — Saint-Brieuc, Presses Bretonnes. — 2 dessins.
1930. — *Catologue des Evêques de Tréguier*, par M. René Couffon. — Mémoires de la Société d'Emulation des Côtes-du-Nord. — Saint-Brieuc, Presses Bretonnes. — 4 dessins.
1938. — *Généalogie Chassin*, par René Chassin du Guerny. — Rennes, imprimerie Centrale. — 21 croquis.

- 1939 à 1941. — *Eglises et Chapelles du diocèse de Saint-Brieuc et Tréguier*, par M. René Couffon. — Mémoires de la Société d'Emulation des Côtes-du-Nord. — Documents.
1941. — *Guengat*, par le chanoine Pérennès. — Rennes, imprimerie du *Nouvelliste*. — 5 dessins.
- Plounéour-Lanvern*, chanoine Pérennès. — Brest, imprimerie Commerciale. — 6 dessins.
- Plouescat*, chanoine Pérennès. — Brest, *Presse Libérale*. — 4 dessins.
- Plougastel-Daoulas*, chanoine Pérennès. — Imprimerie Saint-Michel de Langonnet. — 16 dessins.
- Plouënan*, chanoine Pérennès. — Imprimerie Saint-Michel de Langonnet. — 16 dessins.
- Plouguerneau*, chanoine Pérennès. — Imprimerie Saint-Michel de Langonnet. — Une carte et 16 dessins.
- Plounévez-Lochrist*, chanoine Pérennès. — Imprimerie Saint-Michel de Langonnet. — 24 dessins.
- Plozévet*, chanoine Pérennès. — Brest, imprimerie Commerciale. — 6 dessins.
1942. — *Lamber*, par le docteur Louis Dujardin. — Imprimerie Rouzhou. — Couverture et 12 dessins.
- Plouguinec et Plougoazec*, chanoine Pérennès. — Rennes, imprimerie Bretonne. — 1 dessin.
- Plounévez-du-Faou*, chanoine Pérennès. — Rennes, imprimerie Bretonne. — 8 dessins.
- Plourin-Ploudalmézeau*, chanoine Pérennès. — Saint-Brieuc, *Presses Bretonnes*. — 4 dessins.
- Plouvien*, chanoine Pérennès. — Brest, imprimerie du Château. — 5 dessins.
- Plouzané et Locmaria-Plouzané*, chanoine Pérennès. — Rennes, imprimerie Bretonne. — 7 dessins.
1943. — *Plouvorn*, chanoine Pérennès. — Rennes, imprimerie du *Nouvelliste*. — 1 carte et 11 dessins.
- Ploudaniel*, chanoine Pérennès. — Rennes, imprimerie du *Nouvelliste*. — 1 carte, 7 dessins et blasons.
1945. — *De Vitré à la baie du Mont Saint-Michel*, par Jean Choleau. — Bretagne. — Edition, Vitré, Ille-et-Vilaine. — vingtaine de croquis.
- etc...

