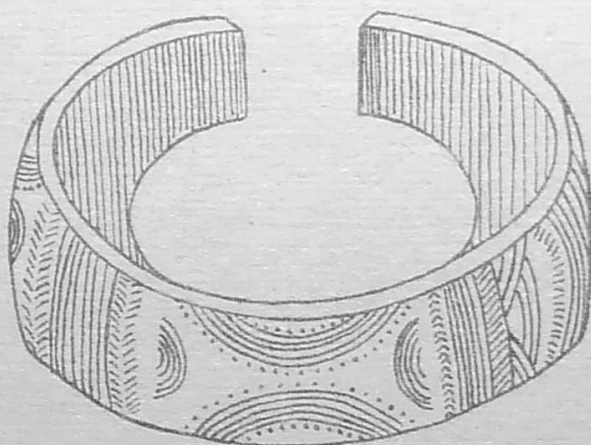


TRAVAUX
du
**LABORATOIRE D'ANTHROPOLOGIE
PREHISTORIQUE**



Faculté des Sciences
RENNES

1961

TRAVAUX
DU
LABORATOIRE D'ANTHROPOLOGIE
PRÉHISTORIQUE
DE LA FACULTE DES SCIENCES DE RENNES

1961

... ..

J. B R I A R D

DEPOTS DE L'AGE DU BRONZE

Laboratoire d'Anthropologie Préhistorique
2 Rue du Thabor
RENNES

1961

(achevé de tirer et mis en distribution en 1962)

La publication des "Travaux du Laboratoire d'Anthropologie Préhistorique de la Faculté des Sciences de Rennes" (y compris le Musée Préhistorique Finistérien) est faite strictement sans aucun but lucratif, sans périodicité déterminée, et ne peut être mise dans le commerce. Elle peut s'échanger, ainsi que la série de tirages à part réunis sous la même dénomination, contre des travaux relatifs à l'Anthropologie physique, à la Préhistoire et à la Protohistoire principalement. La reproduction ou la traduction de textes extraits des mémoires publiés dans les "Travaux" à titre original, la reproduction des illustrations, peuvent être autorisés à la condition que l'origine et l'auteur en soient expressément mentionnés, avec une référence bibliographique complète.

Le Directeur de la Publication: P.R. Giot.

J. B R I A R D : Dépôts de l'Age du Bronze de Bretagne.

- | | |
|---|----------|
| 1. Petits dépôts des environs de Derval, Loire-Atlantique
(1 p. + 3 pl.) | p. 3-6 |
| 2. Le dépôt de Kermabec en Tréguennec, Finistère
(1 p. + 2 pl.) | p. 7-9 |
| 3. Le dépôt de haches à talon de Héric, Loire-Atlantique
(1 p. + 3 pl.) | p. 10-13 |
| 4. La cachette de haches à talon du Launay-Boulaie en Boisgervilly,
Ille-et-Vilaine (1 p. + 7 pl.) | p. 14-21 |
| 5. Le dépôt de bracelets en bronze de Guipry, Ille-et-Vilaine
(1 p. + 2 pl.) | p. 22-24 |
| 6. La cachette d'épées de Penhoat en Coray, Finistère
(1 p. + 4 pl.) | p. 25-29 |
| 7. Le dépôt de Kergoustance en Plomodiern, Finistère
(1 p. + 3 pl.) | p. 30-33 |
| 8. Le dépôt de fondeur de Kerguérou en Rédéné, Finistère
(1 p. + 6 pl.) | p. 34-40 |
| 9. La cachette de Flessé, Loire-Atlantique
(1 p. + 2 pl.) | p. 41-43 |
| 10. Le dépôt de l'Ile-Verte en l'Ile-de-Batz, Finistère
(12 p. + 3 pl.) | p. 44-48 |
| 11. Objets en bronze de la région de Saint-Malo, Ille-et-Vilaine
(1 p. + 3 pl.) | p. 49-52 |
| 12. Le dépôt de l'îlot du Nihen en Belz, Morbihan
(12 p. + 9 pl.) | p. 53-63 |
| 13. Découverte de haches à douille à Saint-Martin-des-Champs, Finistère
(1 p. + 10 pl.) | p. 64-74 |
| 14. Le dépôt de haches à douille de Coldesquent en Kerpert, Côtes-du-Nord
(1 p. + 6 pl.) | p. 75-81 |

Nota. Les dépôts publiés dans ces "Travaux" ont pour but de présenter un Corpus du matériel de l'Age du Bronze en Bretagne. La série présentée cette année est donc la suite des dépôts publiés en 1956 et 1958 dans ces mêmes "Travaux". Par suite du hasard des possibilités de travail dans les diverses collections, et également de la publication en priorité des cachettes récemment découvertes ou peu connues, il a été difficile de grouper un ensemble homogène géographiquement ou chronologiquement. De plus ce fichier tend à être uniquement analytique, un travail synthétique d'ensemble étant par ailleurs en préparation.

Nous devons remercier MM. les Conservateurs du Musée des Antiquités Nationales, du Musée de Bretagne à Rennes, et du Musée Archéologique Départemental de la Loire-Atlantique à Nantes, pour les facilités qu'ils nous ont accordées pour l'étude des collections de leurs établissements. La mise au net des dessins a été effectuée avec l'aide de M. Y. Onnée, Collaborateur technique au C.N.R.S.

Petits dépôts des environs de Derval, Loire-Atlantique.
 =====

Plusieurs découvertes d'objets en bronze ont été effectuées aux environs de Derval. Nous décrivons ici deux de ces dépôts que nous pouvons dénommer Derval I et Derval II.

DERVAL I.

- A) BIBLIOGRAPHIE: X; Nouvelles et Correspondance, Matériaux, XII, 1881, p. 152. - P. de LISLE du DRENEUC: Catalogue Musée Archéologique de Nantes, 1903, p. 19, n° 35. - Ibid.: Dictionnaire Archéologique Loire-Inférieure, Nantes, 1897, p. 16. - J. DECHELETTE: Manuel..., II, Appendice I, série B n° 445, p. 69.
- B) CIRCONSTANCES DE LA DECOUVERTE: En 1881 près de Derval. Don de M. Orioux au Musée Archéologique départemental de la Loire-Atlantique où le dépôt est actuellement conservé (n° 880-6-1 à 880-6-5).
- C) INVENTAIRE DU DEPOT: 5 pointes de lance à large base, trous de virole irréguliers, douille ébréchée. Une pointe de lance, dont le sommet est brisé, est décorée au pointillé; les motifs sont des triangles dont une série est presque effacée; le pointillé souligne les bords de la douille et le trou de virole. Ces pointes de lance se rapprochent de celles de Tréboul (plein Bronze Moyen).

DERVAL II.

- A) BIBLIOGRAPHIE: HARSOUËT de KERAVEL: Bull. & Mém. Soc. Arch. Ille-et-Vilaine, XXII, 1893, p. XIV. - L. DECOMBE: Bull. & Mém. Soc. Arch. Ille-et-Vilaine, XXVII, 1898, p. XXIV. - P. BANEAT: Catalogue Musée Archéologique de Rennes, 1909, n° 1112 p. 82 et n° 1067 p. 79.
- B) ANALYSE DU DEPOT: Découvert en 1893 "sous un dolmen" d'après J. Harscouët de Keravel. Or seul un menhir, détruit actuellement, a été mentionné en Derval. Le dépôt comprend une pointe de lance à douille et une hache à talon sans anneau conservés au Musée de Rennes (n° 5723 et 5724). Age du Bronze Moyen.

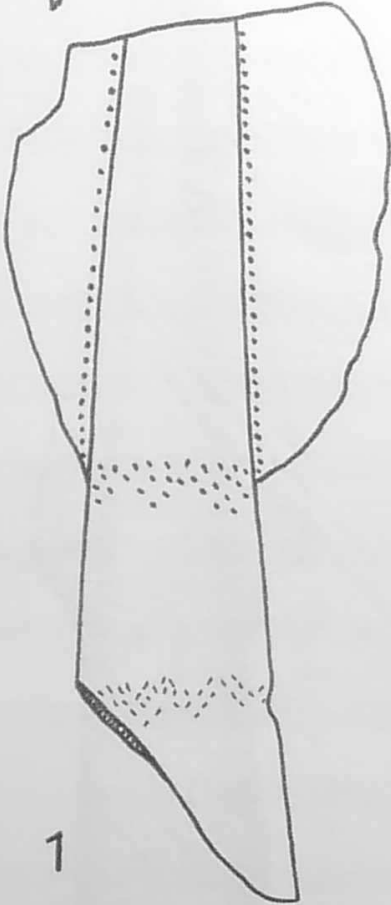
I

DERVAL I

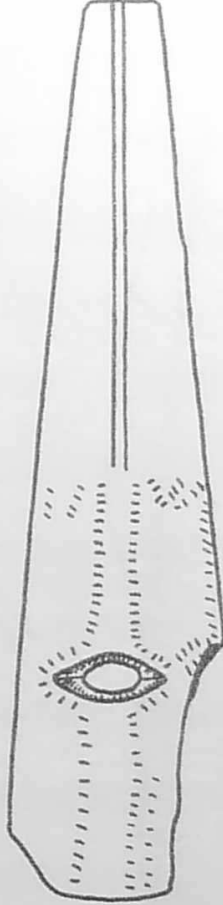


1

1

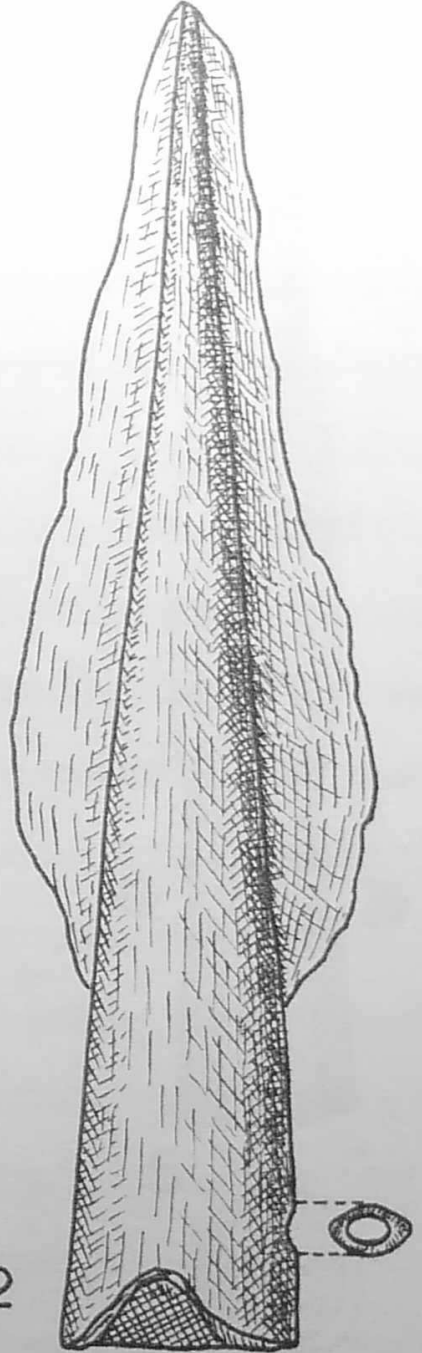


1

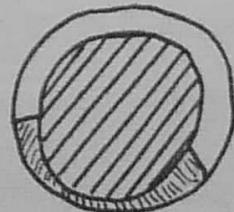


0 5 cm

2

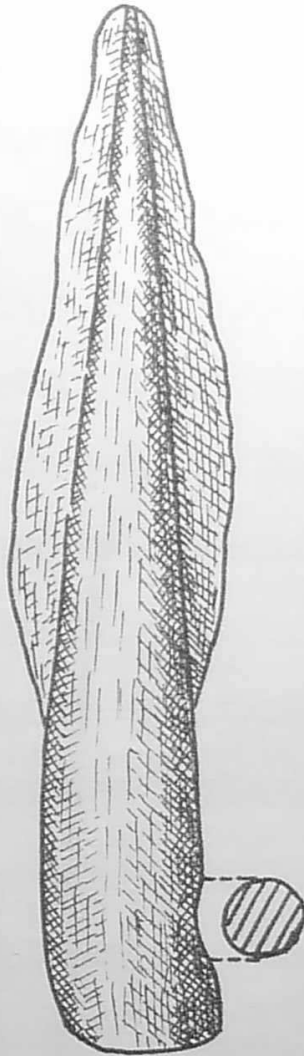
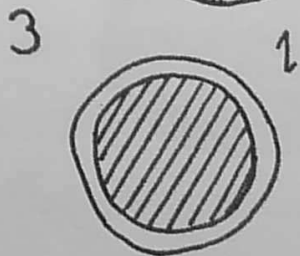
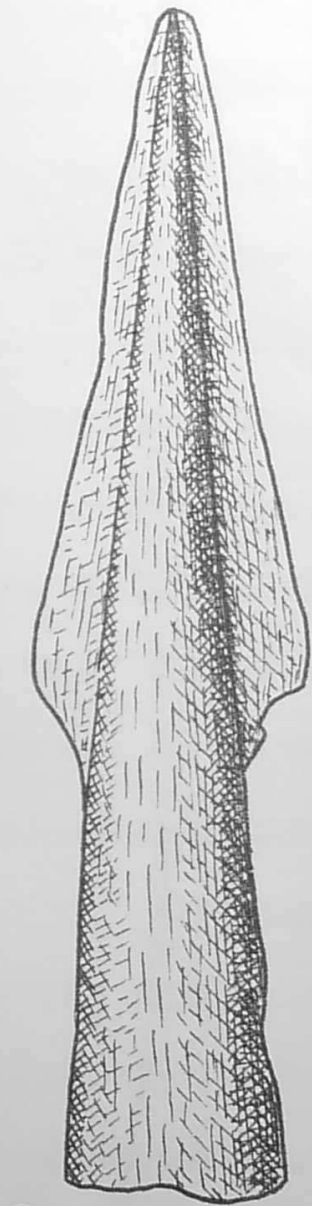


1

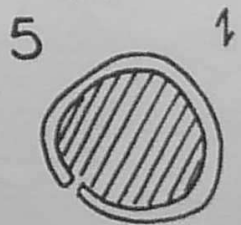
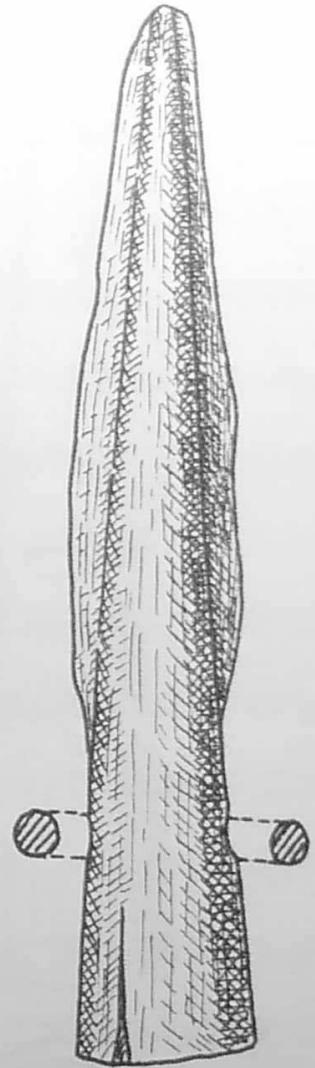


II

DERVAL I

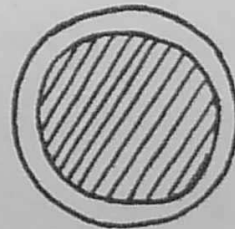
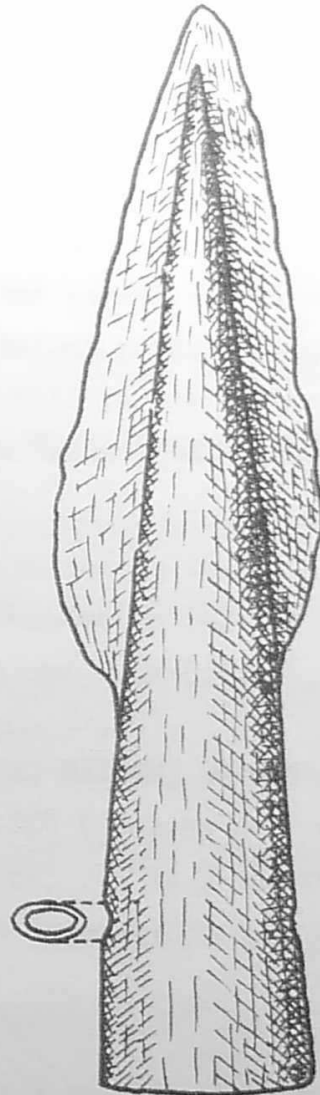
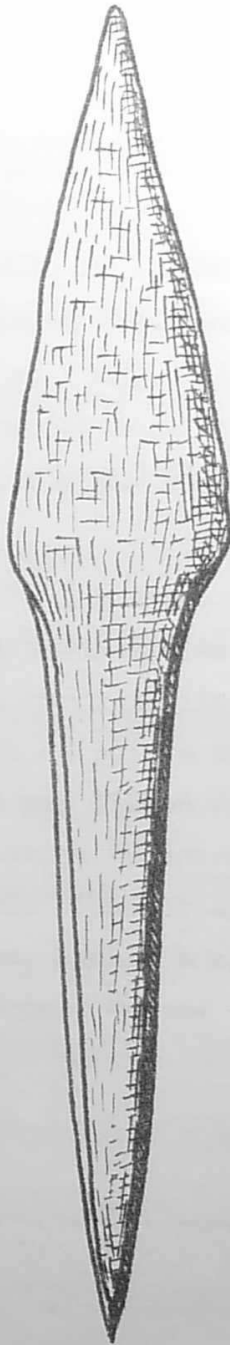
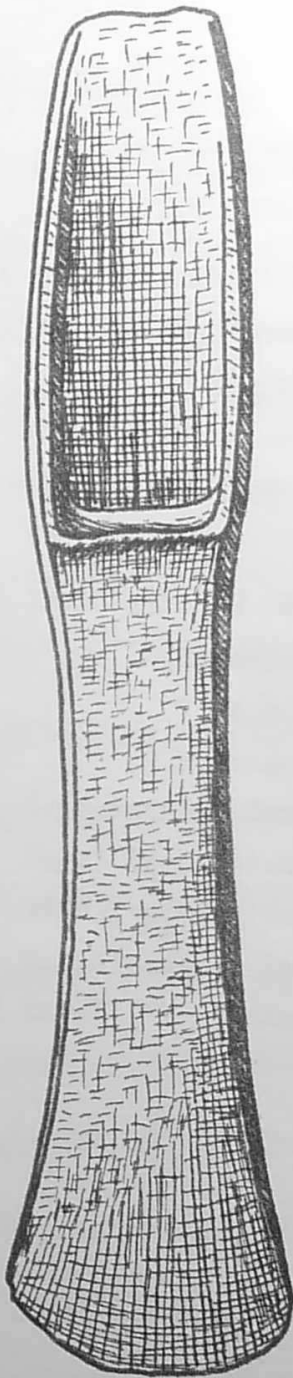


4



I

DERVAL II



1

2

0 5^{cm}

Le dépôt de Kermabec en Tréguennec, Finistère.

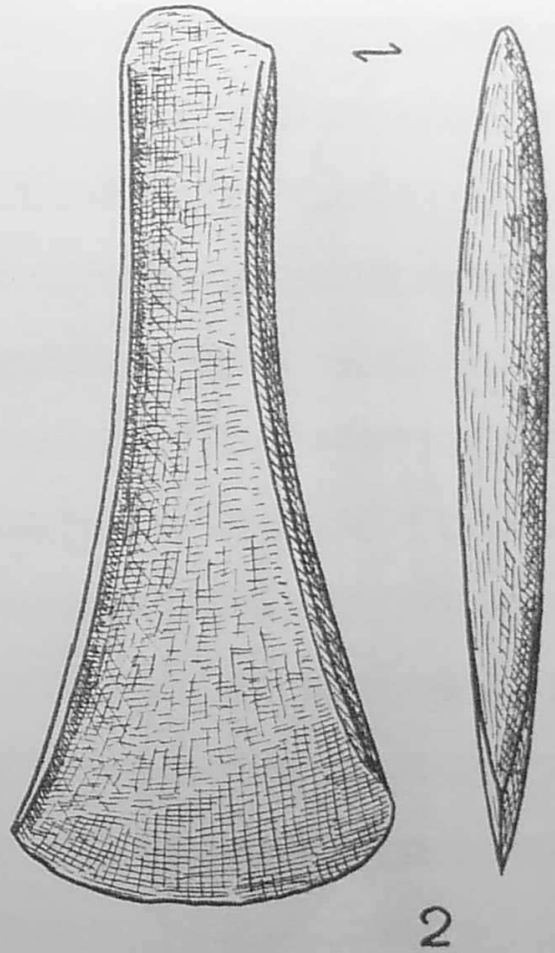
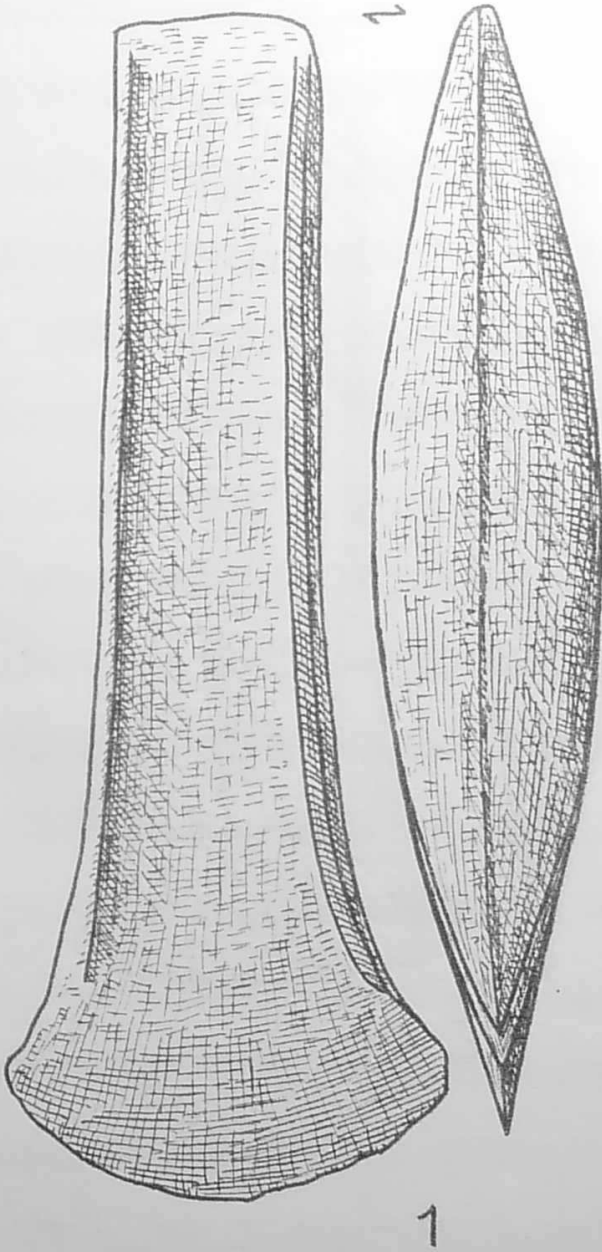
=====

- A) BIBLIOGRAPHIE: P. DU CHATELLIER: Les Epoques Préhistorique et Gauloise dans le Finistère, 2ème éd., Paris et Rennes, 1907, p. 327. - Ibid.: Le Bronze dans le Finistère. Bull. Soc. Arch. Finistère, XXVI, 1899, p. 275. - J. DECHELETTE: Manuel..., II, Appendice I, série B n° 310, p. 50, 1910.
- B) LIEU ET CIRCONSTANCES DE LA DECOUVERTE: En mai ou juin 1898 au Sud du village de Kermabec en Tréguennec, dans une parcelle dénommée "Liors form" (le courtil au four). Les objets étaient posés sur une pierre plate à 15 cm de profondeur. Après avoir fait partie de la collection Du Châtelier, les objets ont été déposés au Musée Préhistorique Finistérien (n° 73.772).
- C) INVENTAIRE DU DEPOT: 1 hache à bords droits 146 mm/26 mm/55 mm (pl. I, 1)
 1 hache à bords droits 111 mm/20 mm/48 mm (pl. I, 1)
 1 hache à bords droits 110 mm/21 mm/49 mm (pl. II, 3)
 1 fragment de pointe de lance (pl. II, 4).
- L'inventaire donné par l'abbé A. Millon (A. MILLON, Le Château de Kernuz, Bull. Arch. Association Bretonne, XXIV, 1906 (Congrès de Concarneau, 1905), p. 26) semble résulter de confusions, car il y est fait mention de pointes de lance, haches à ailerons et épées...
- D) DATATION: Plein Bronze Moyen.

J. BRIARD.

I

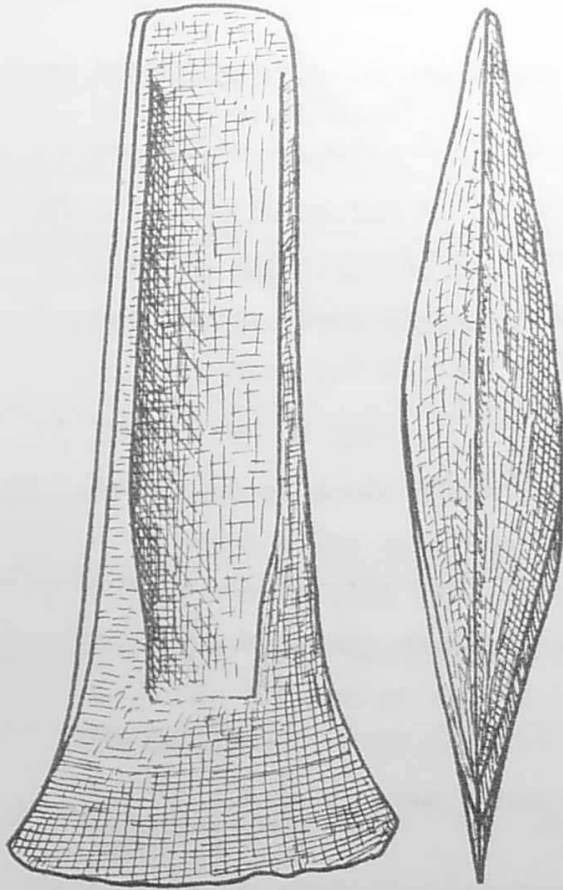
TREGUENNEC
Kermabec



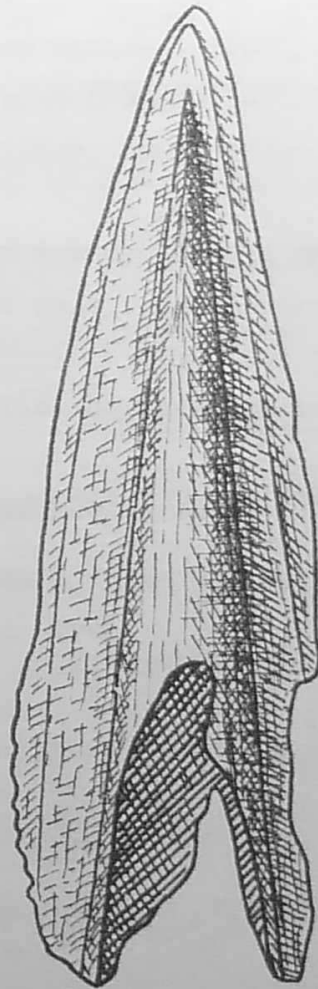
0 5 cm

II

Kermabec



3



4

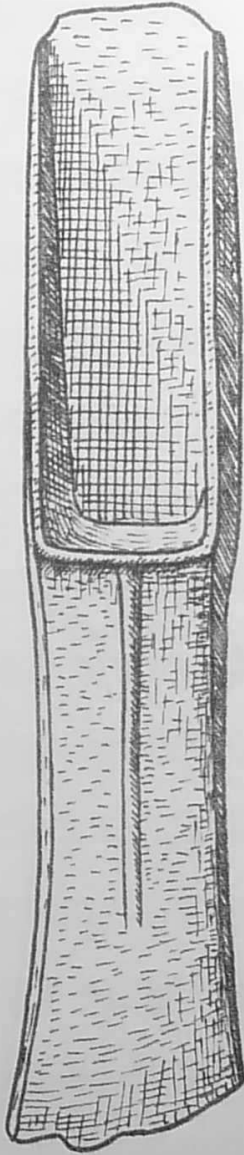
Le dépôt de haches à talon de Héric, Loire-Atlantique.
=====

- A) BIBLIOGRAPHIE: P. de LISLE du DRENEUC: Catalogue du Musée Archéologique de Nantes, 1903, n° 72 p. 21. - J. DECHELETTE: Manuel..., II, 1910, Appendice I, série B n° 450 p. 70.
- B) LIEU ET CIRCONSTANCES DE LA DECOUVERTE: n'est connu que par la courte note du catalogue du Musée "environs d'Héric", et avant 1903. Ce dépôt est actuellement déposé au Musée Archéologique de Nantes où nous avons pu l'étudier (n° 857-7-1 à 857-7-6).
- C) INVENTAIRE DU DEPOT: 1. Hache à talon sans anneau latéral, ébréchée au tranchant et ornée d'une nervure sur le plat (857-7-2).
2. Hache à talon sans anneau latéral, entière, ornée d'une nervures en relief sur le plat (857-7-1).
3. Hache à talon, ébréchée au talon et au tranchant, non ornée (857-7-4).
4. Hache à talon et anneau latéral, talon rond, petite nervure au talon (857-7-3).
5. Hache à talon sans anneau latéral, petite nervure sur le plat (857-7-6).
6. Hache à talon sans anneau latéral, ébréchée au talon (857-7-5).
- D) DATATION: Petit dépôt contenant des haches à talon de types variés, mais cependant armoricains. Fin du Bronze Moyen.


J. BRIARD.

I

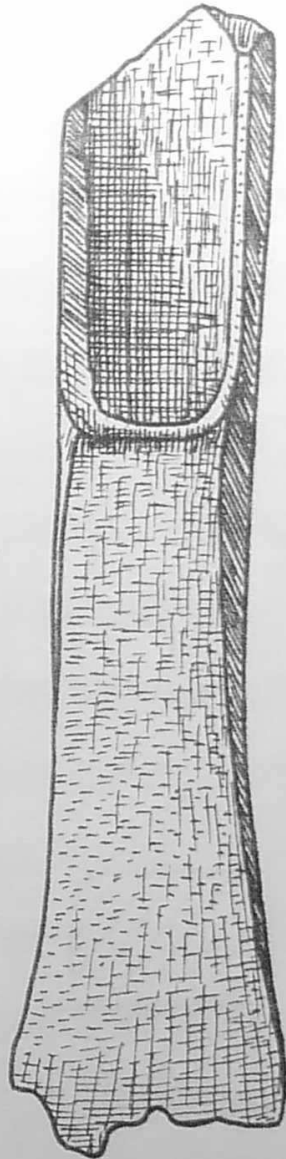
HERIC



1



2



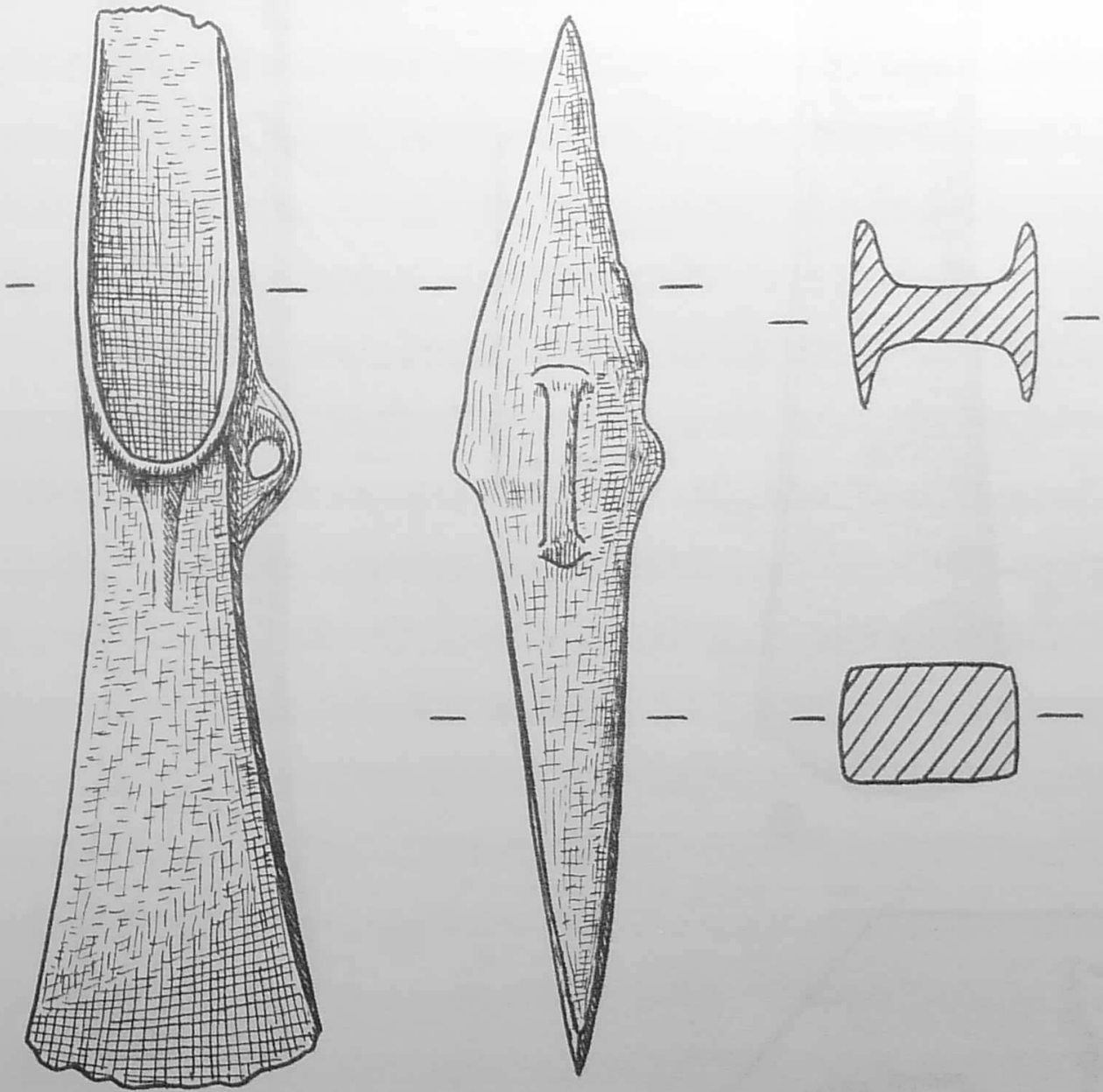
3



II

HERIC

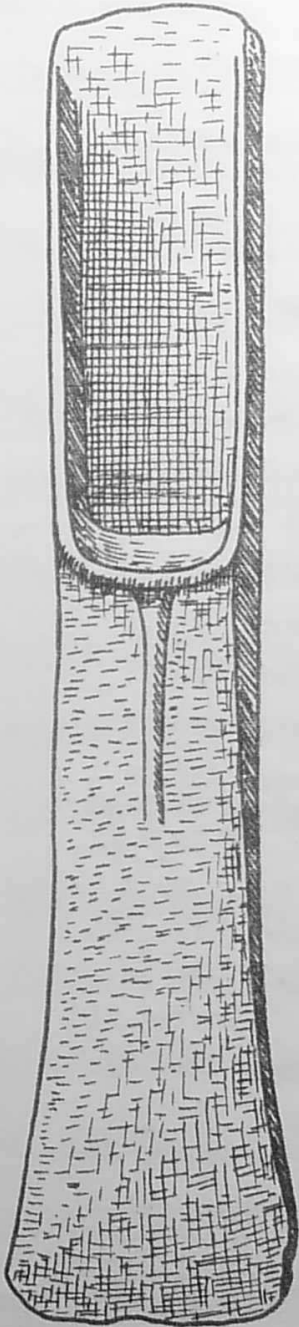
4



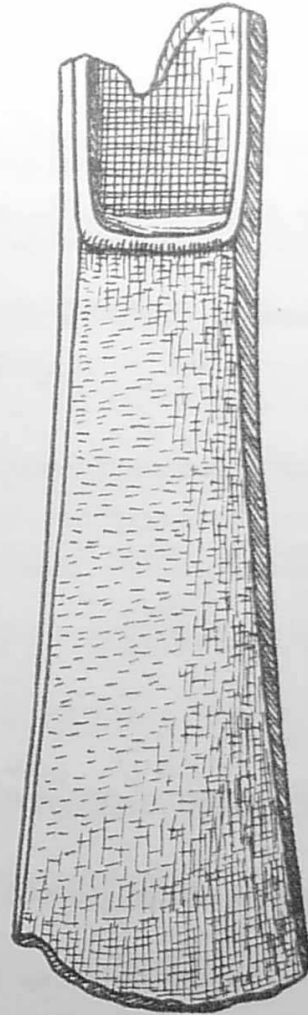
0 5 cm

III

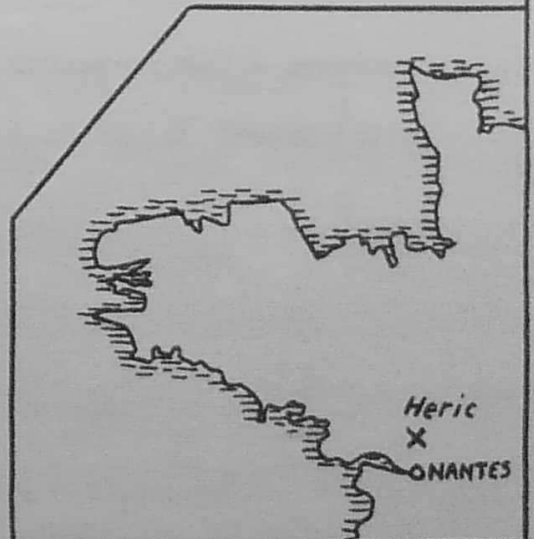
HERIC



5



6



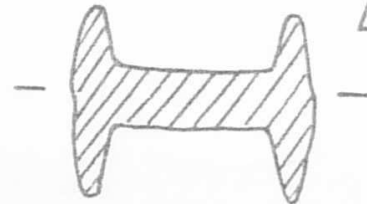
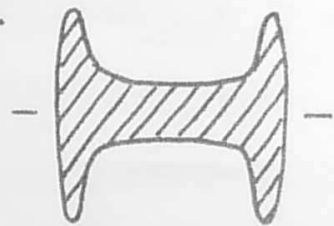
La cachette de haches à talon du Launay-Boulaie
 en Boisgervilly, Ille-et-Vilaine.
 =====

- A) BIBLIOGRAPHIE: P.R. GIOT: Informations, Boisgervilly. Gallia, VII, 1949 (1951), p. 253. - J. BRIARD & J.R. MARECHAL: Etude technique d'objets métalliques du Chalcolithique et de l'Age du Bronze de Bretagne. Bull. Soc. Préhistorique Fr., LV, 1958, p. 422-430.
- B) LIEU ET CIRCONSTANCES DE LA DECOUVERTE: Au début de l'année 1950 dans un talus au Launay-Boulaie en Boisgervilly, dans des circonstances mal déterminées.
- C) INVENTAIRE DU DEPOT: Nous avons pu examiner 13 haches à talon de ce dépôt qui vraisemblablement contenait une vingtaine de pièces. Aucune ne porte d'anneau latéral.
1. 387 grammes.
 2. 416 grammes.
 3. 426 grammes.
 4. 414 grammes. Cette hache a été analysée: Cu 82,85 %; As 0,05 %; Sb 0,02 %; Sn 14,19 %; Pb 0,156 %; Ni 0,58 %; Fe 0,012 %; Bi traces; Ag 0,02 %.
 - 5, 6, 7, 8 portent une nervure médiane sur le plat; respectivement 396, 390, 421 et 423 grammes.
 9. 355 grammes; bords soulignés par une nervure et petit trident sous le talon.
 10. 450 grammes; nervure sur le plat, tranchant ébréché.
 - 11, 12, 13 portent des nervures sur le plat; respectivement 435, 429 et 442 grammes.
- Poids moyen des 12 haches sensiblement intactes: 427,4 grammes.
- D) DATATION: Types courants en Armorique à la fin du Bronze Moyen.

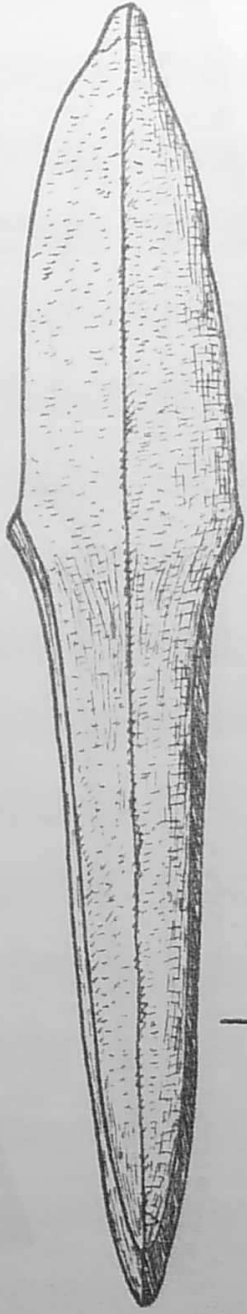
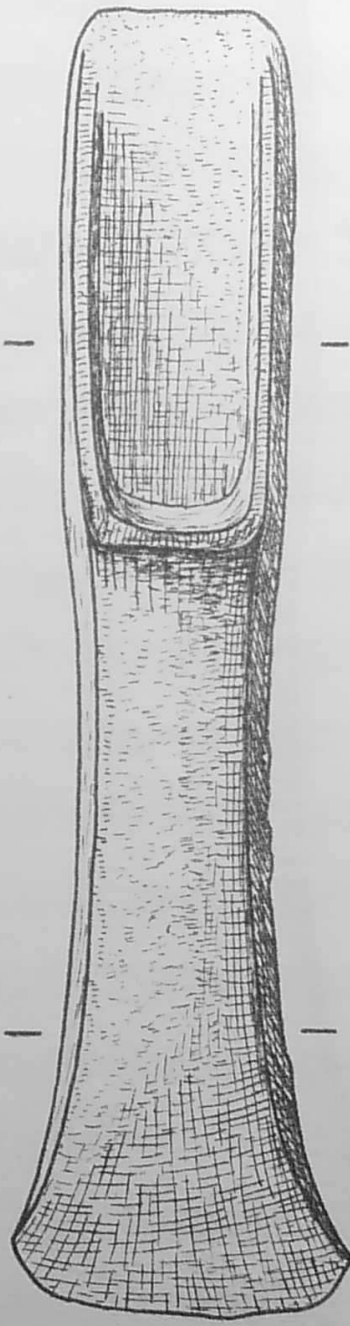
J. BRIARD.

BOISGERVILLY
Launay_B.


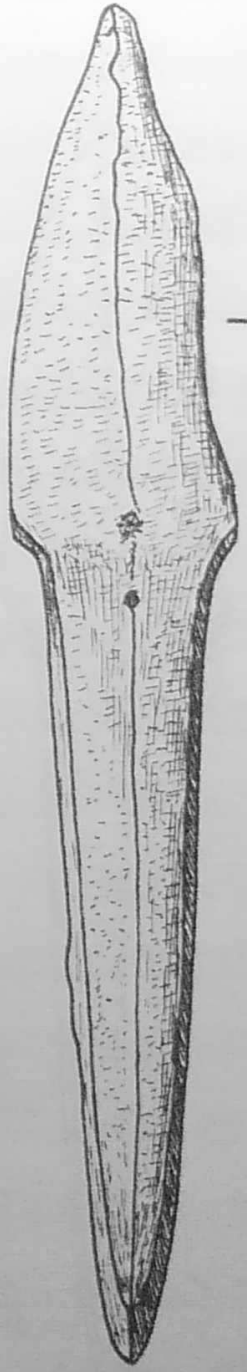
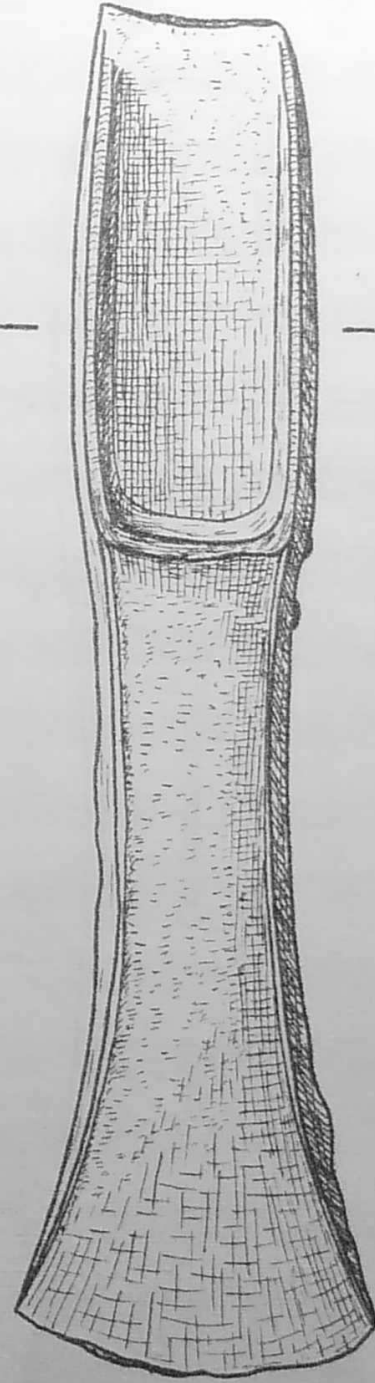
I



2



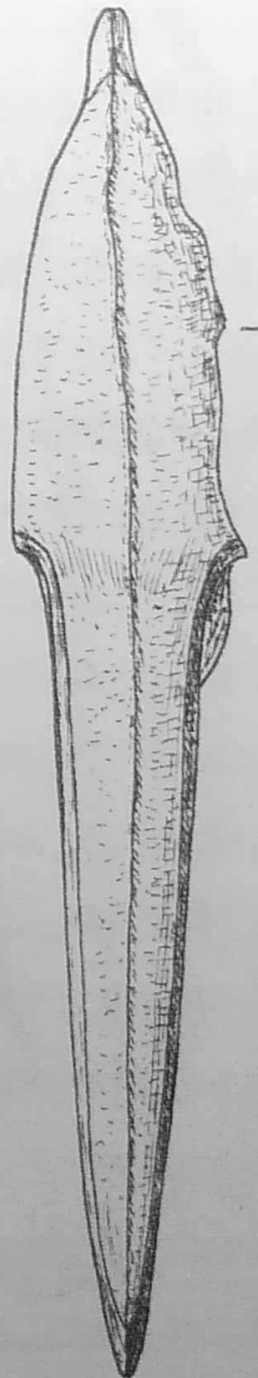
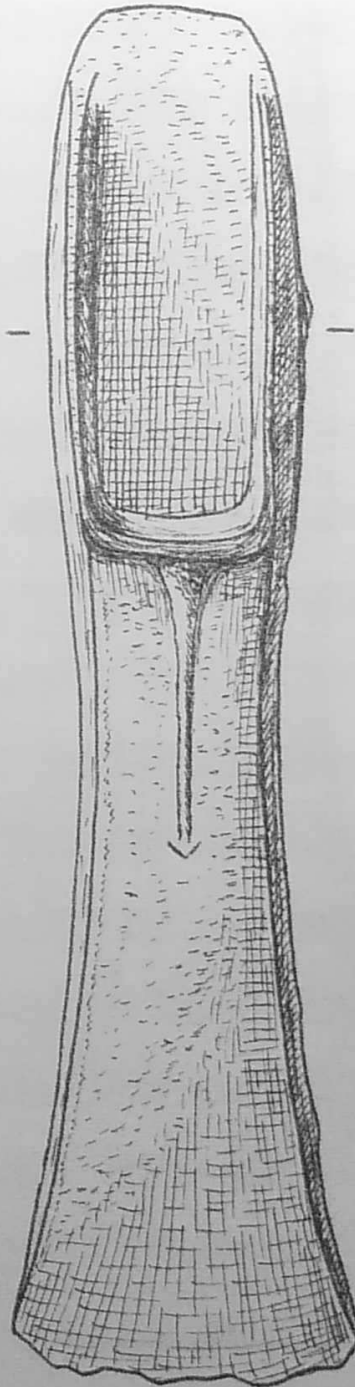
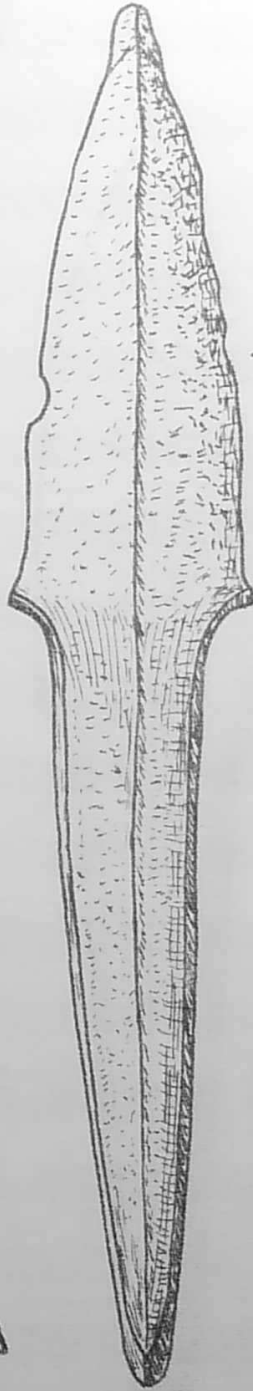
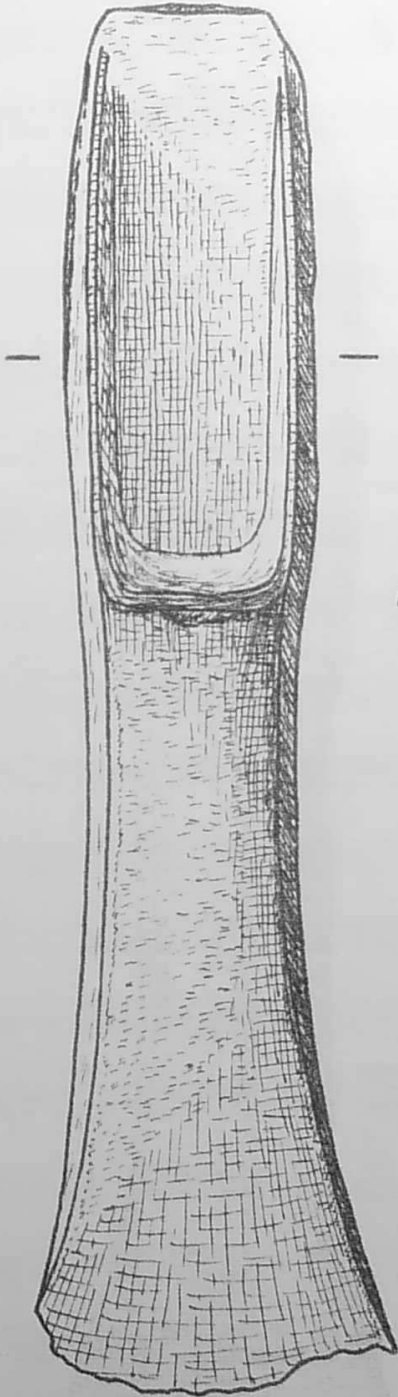
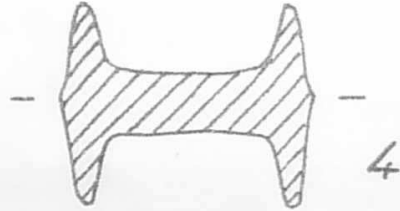
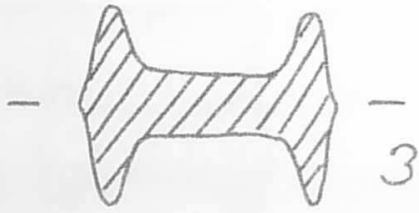
1



0 5 cm

II

BOISGERVILLY
Launay - B.

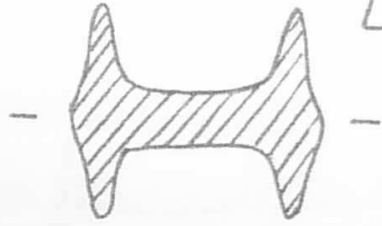


0 5 cm

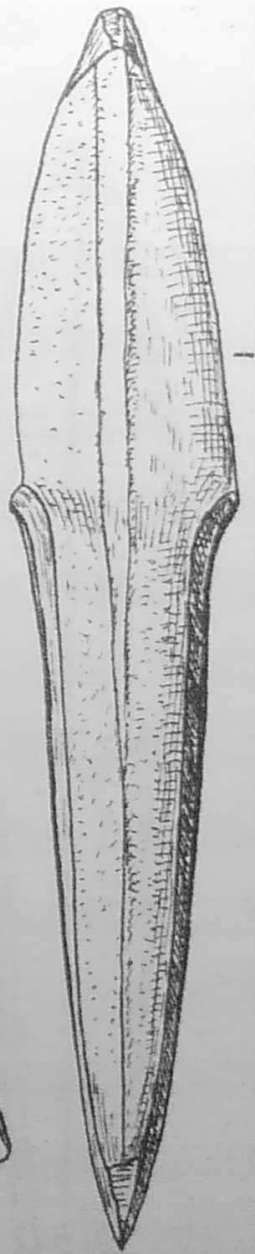
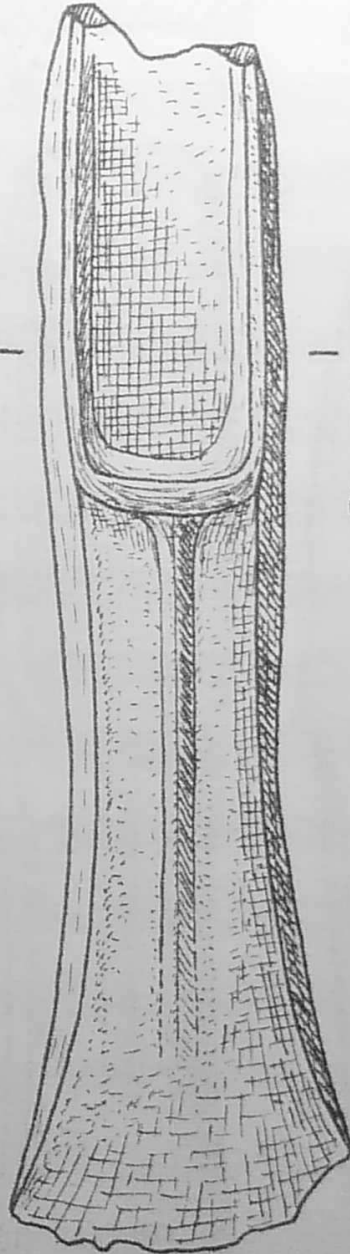
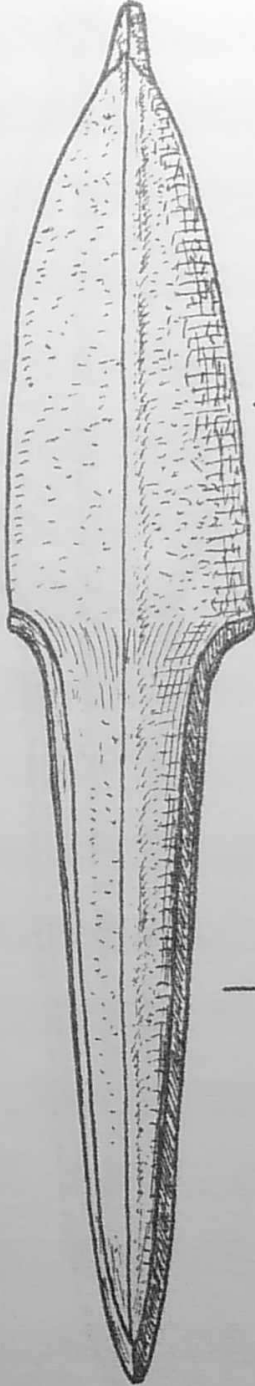
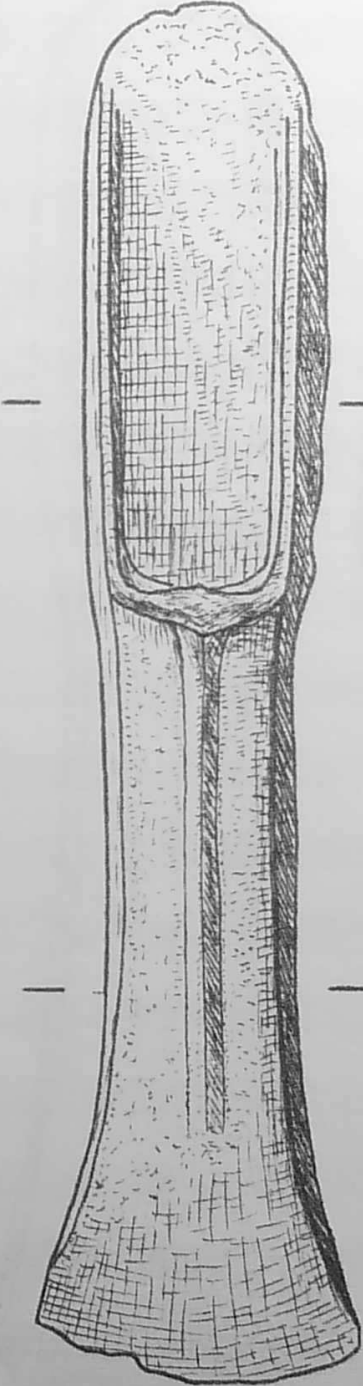
A horizontal scale bar with a vertical tick mark at the left end labeled '0' and a vertical tick mark at the right end labeled '5 cm'.

III

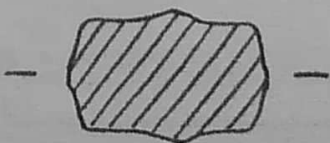
BOISGERVILLY
Launay-B.



6



5

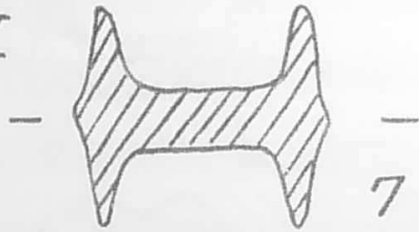


0 5 cm


BOISGERVILLY

Launay - B.

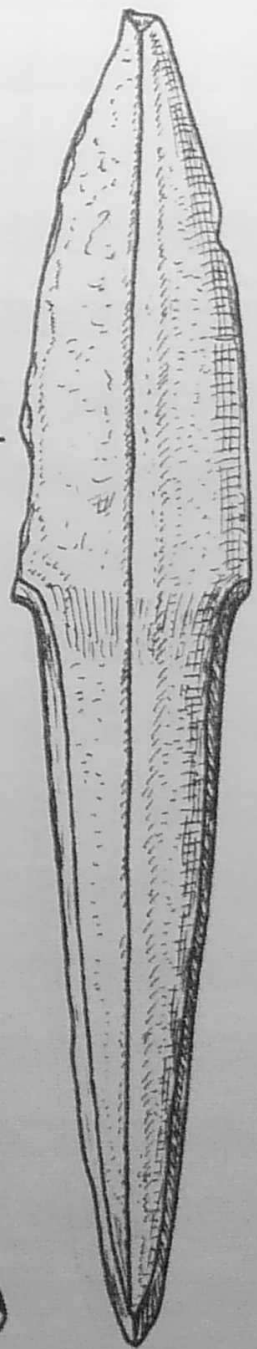
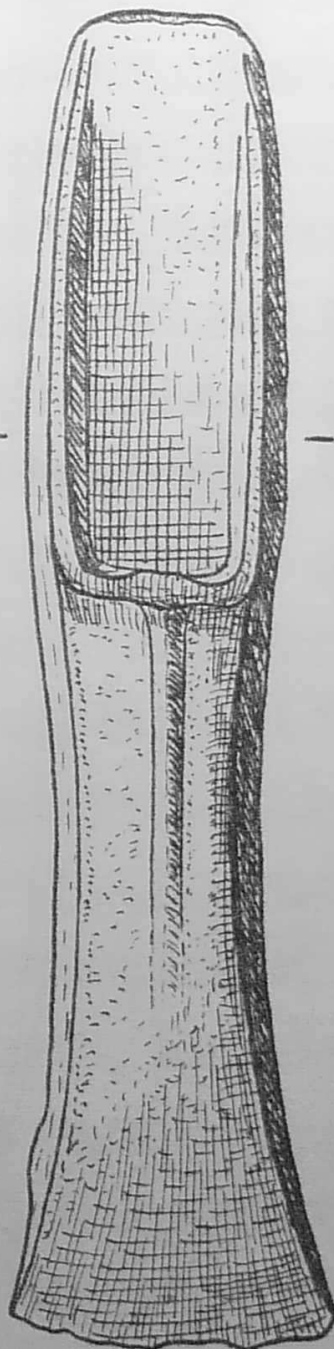
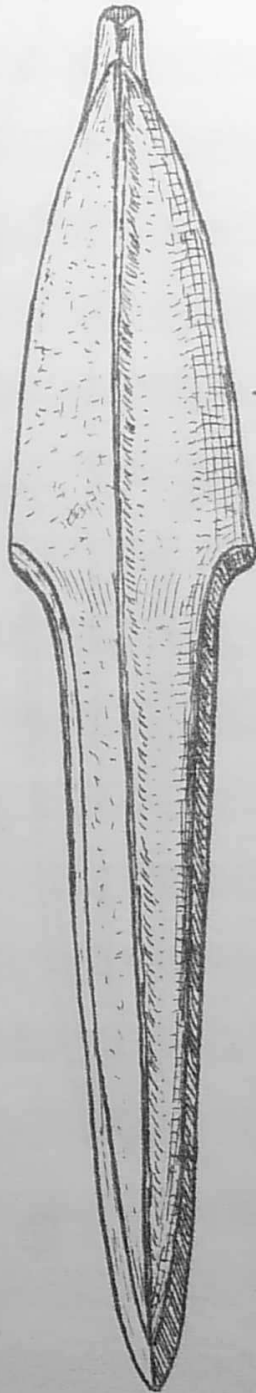
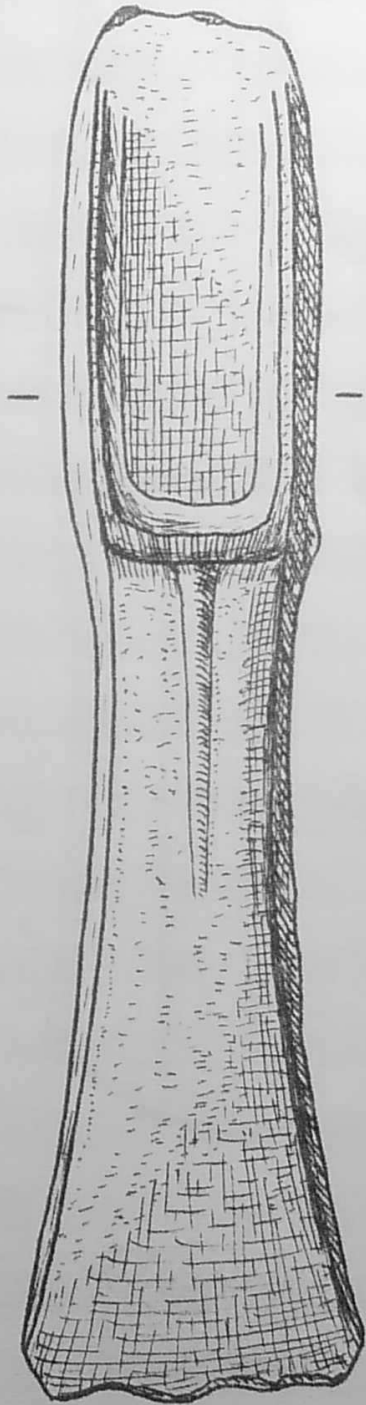
IV



7



8



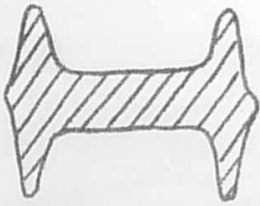
0

5 cm

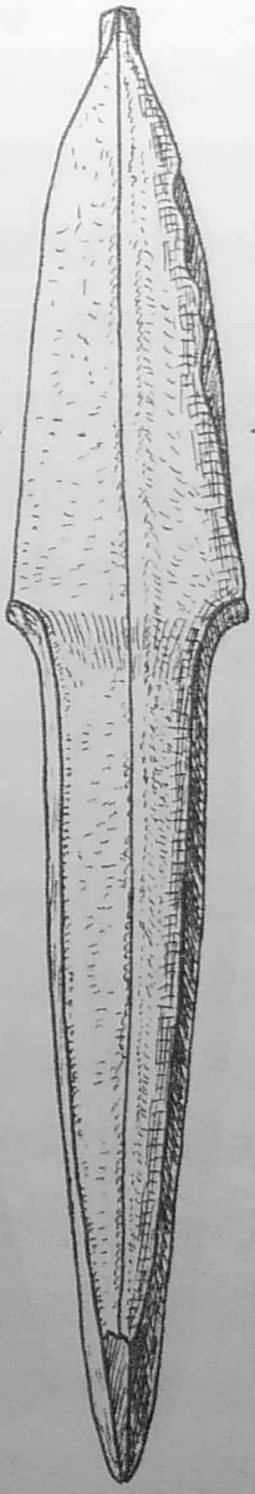
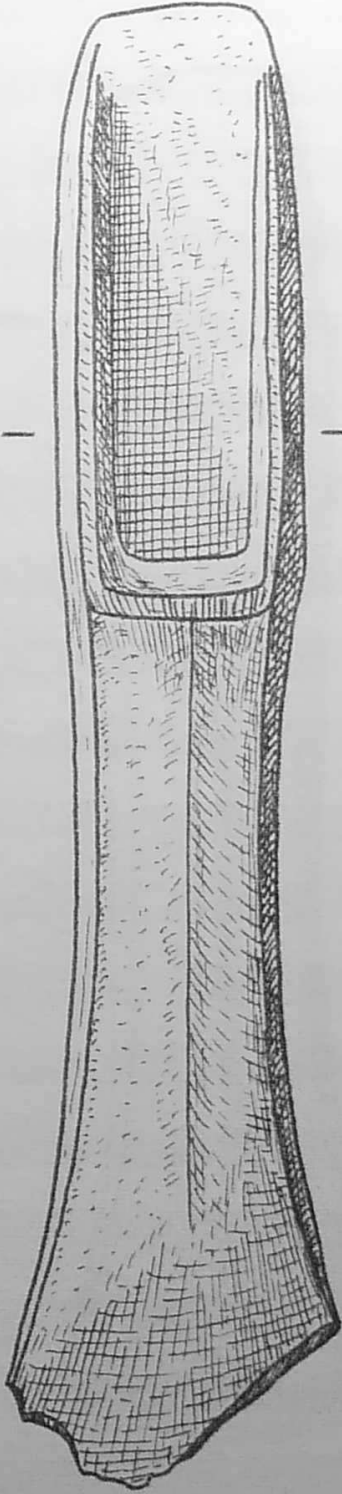
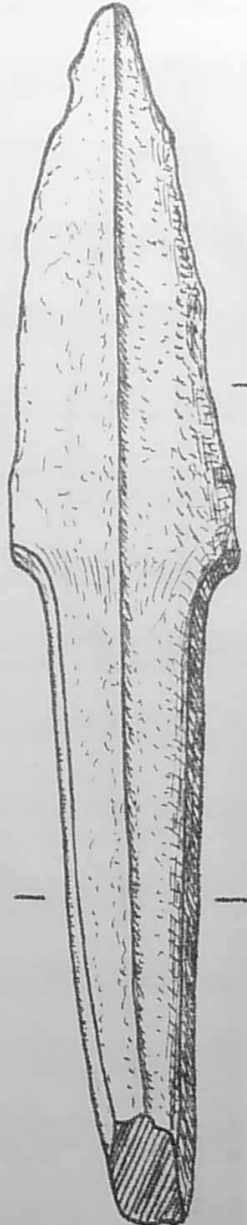
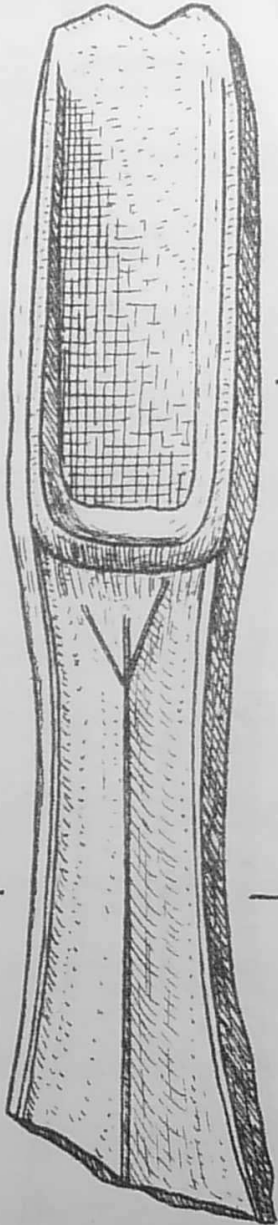


V

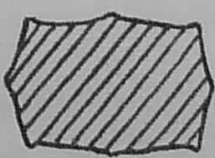
BOISGERVILLY
Launay. B.



10

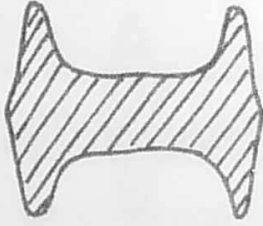


9

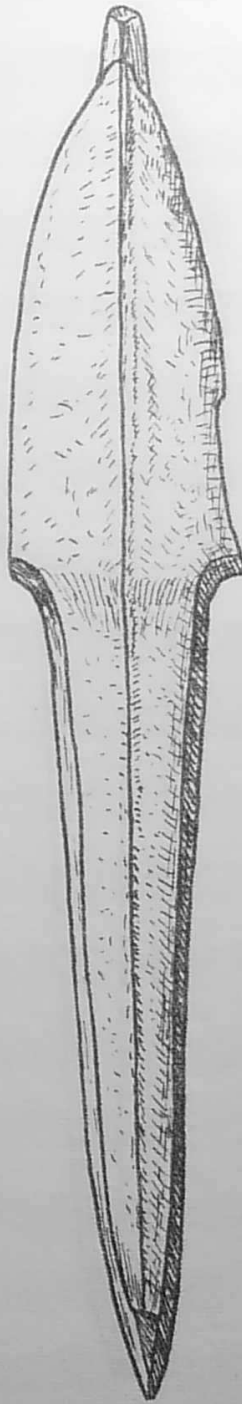
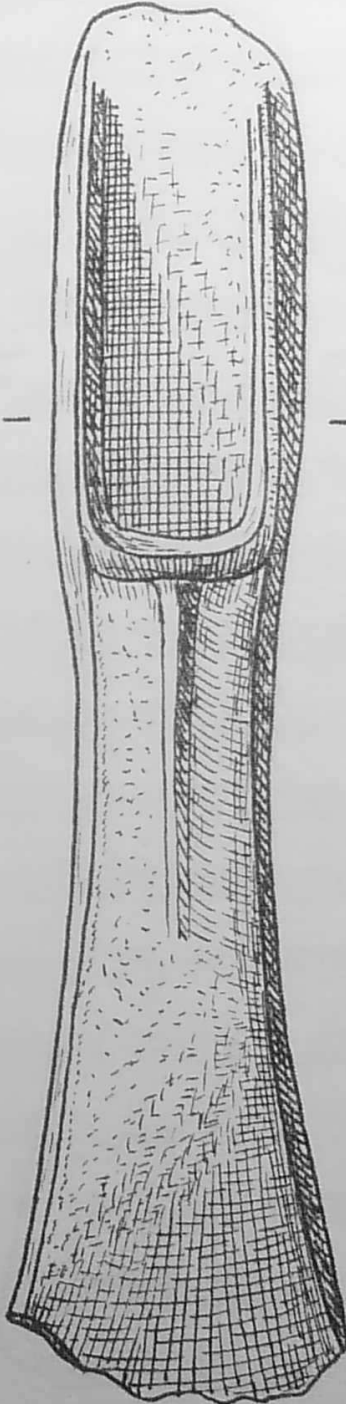


0 5 cm

VI

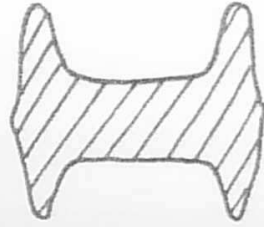


11

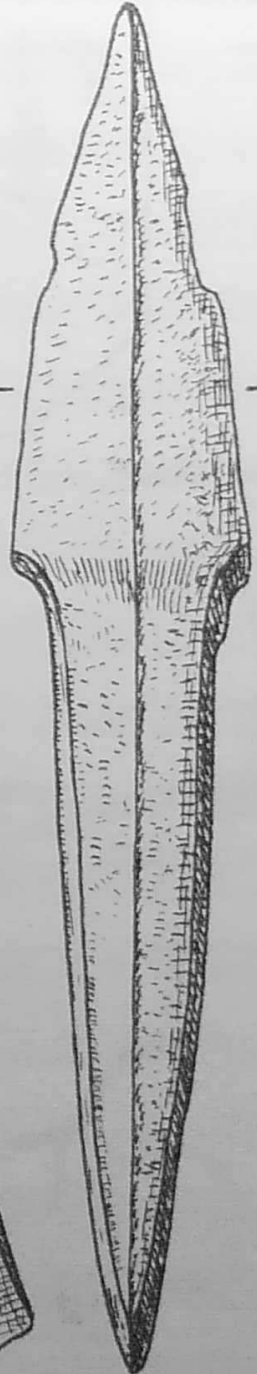
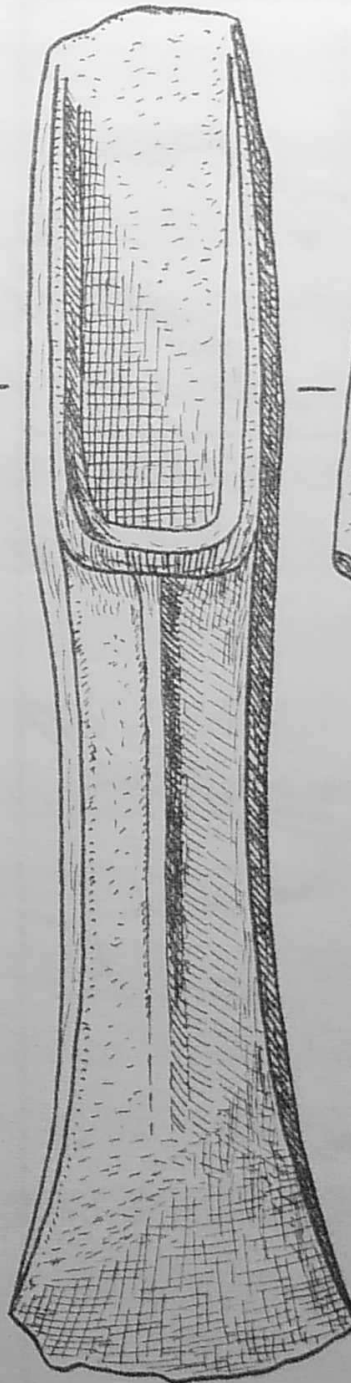


BOISGERVILLY

Launay - B.



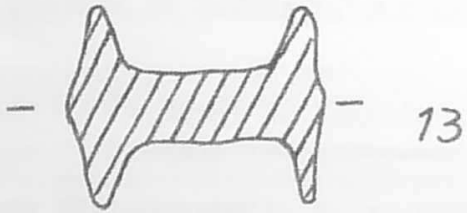
12




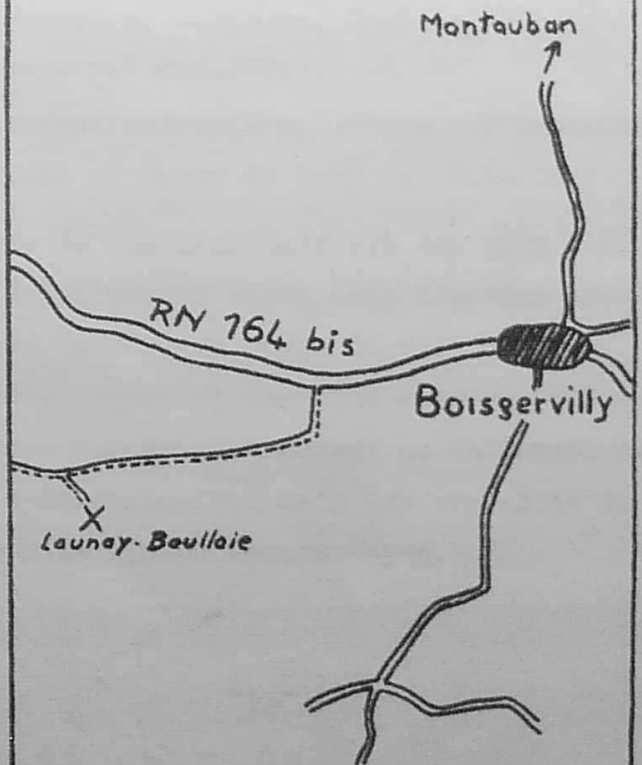
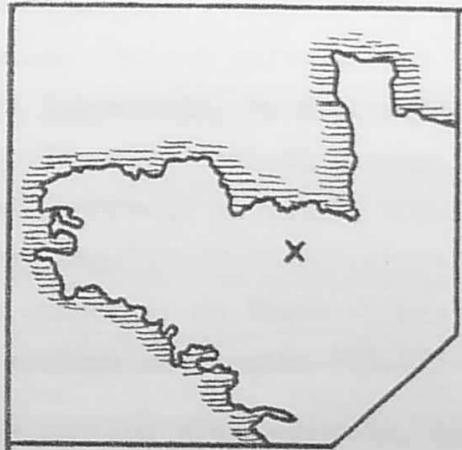
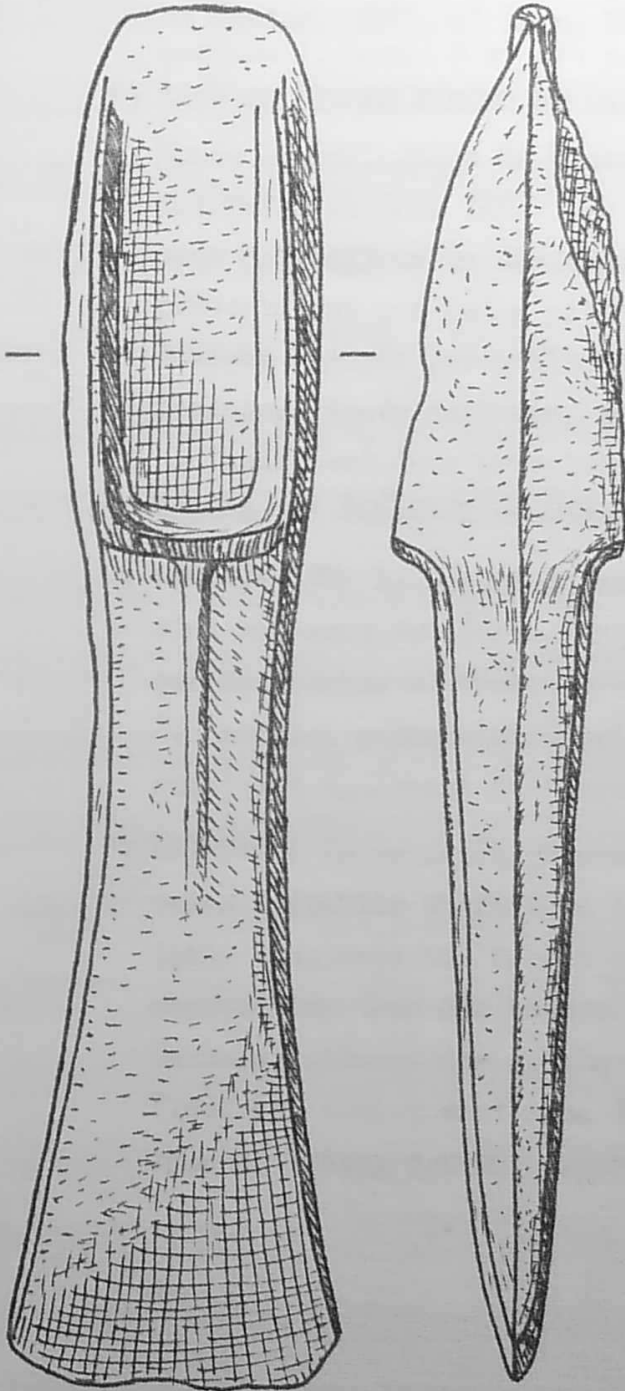
0

5 cm

VII



BOISGERVILLY
Launay - B



Le dépôt de bracelets en bronze de Guipry, Ille-et-Vilaine.
 =====

- A) BIBLIOGRAPHIE: P. de LISLE du DRENEUC: Catalogue du Musée Archéologique de Nantes, 1903, n° 34 p. 19. - J. DECHELETTE: Manuel..., II, 1910, Appendice I, série B n° 376 p. 59.
- B) LIEU ET CIRCONSTANCES DE LA DECOUVERTE: Suivant la note du Catalogue du Musée Archéologique de Nantes, reprise par J. Déchelette, la découverte fut faite en juin 1892. Les bracelets étaient enfouis sous un amoncellement de cailloux en dessous du sol labourable. Au nombre de sept, ils présentaient une belle patine lustrée; deux étaient incomplets. Tous étaient décorés par guillochage et hachurage en motifs combinant les losanges, dents de loups, secteurs, etc.
 Actuellement deux bracelets sont conservés au Musée Archéologique de Nantes, n° 846-2271 et 846-2568 (anciens matricules 903-473 et 903-474).
- C) DESCRIPTION: 1. bracelet entier de section plano-convexe, décoré par cinq panneaux de décors variés, triangles, secteurs, damiers, séparés par des séries de traits transversaux (n° 846-2271).
 2. bracelet penannulaire brisé aux deux extrémités, décoré par panneaux combinant également secteurs, damiers et dents de loup (n° 846-2568).
- D) DATATION: La position chronologique de ces bracelets est des plus délicates à établir du fait de leurs associations rares avec d'autres objets. Longtemps ils furent attribués au Bronze Moyen du fait de leur association avec des haches à talon; cependant certains auteurs (N.K. Sandars) situent des spécimens assez proches de ceux-ci au Hallstatt A. Plusieurs séries sont sans doute à différencier, mais les bracelets du type de Guipry peuvent appartenir à la fin du Bronze Moyen.

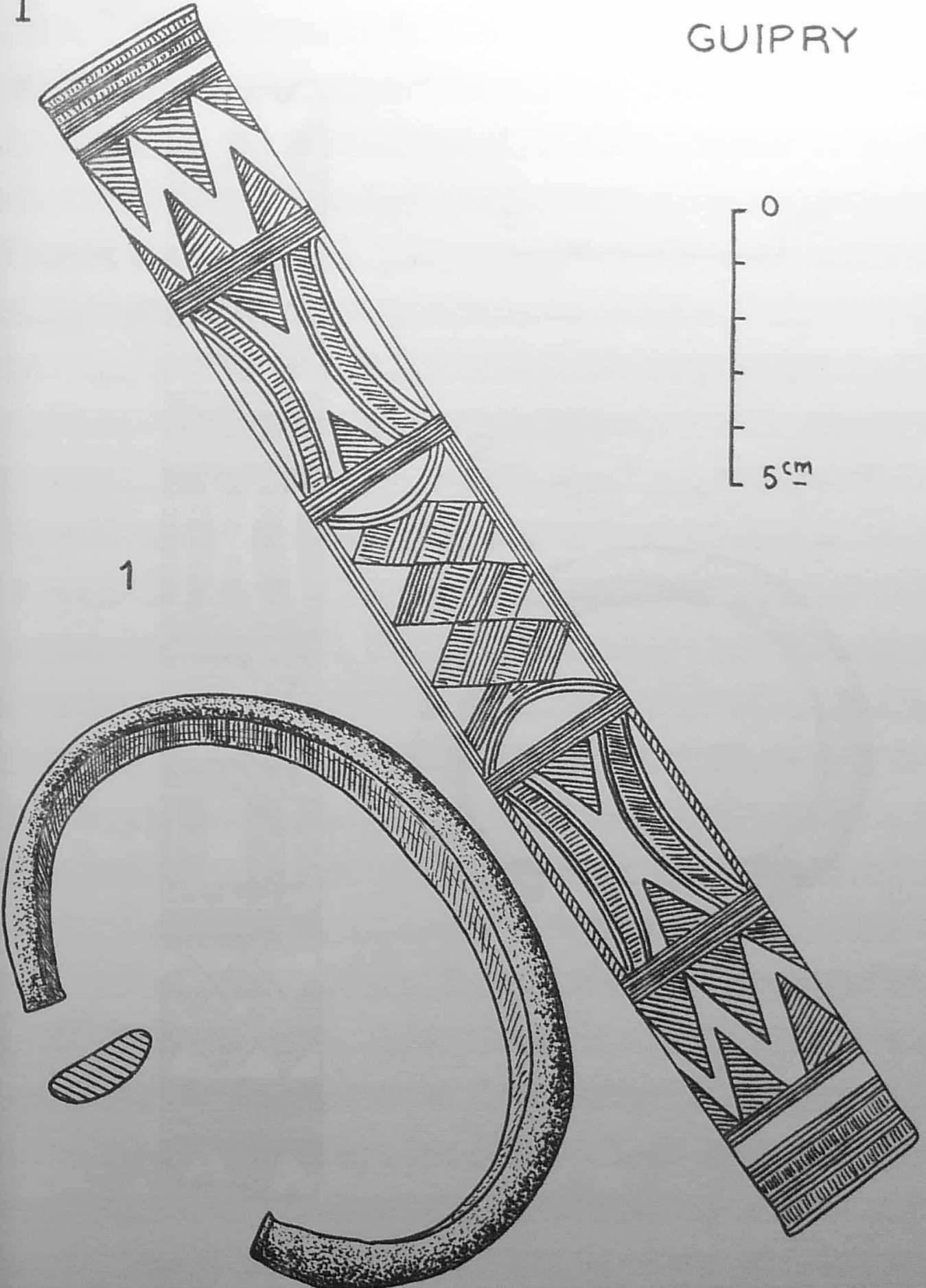
J. BRIARD.

I

GUIPRY



1

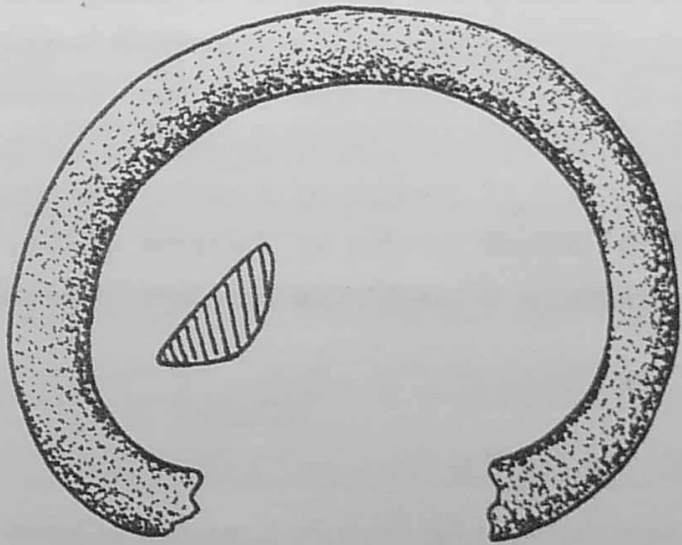


II

GUIPRY



2



La cachette d'épées de Penhoat en Coray, Finistère.

=====


- A) BIBLIOGRAPHIE: Ch. BENARD (dit LE PONTOIS): Le Finistère Préhistorique. Paris, 1929, p. 188, fig. 201, n° 1 à 5 (les légendes deux deux figures sont à intervertir). - Notes manuscrites des archives de l'Institut finistérien d'Etudes préhistoriques.
- B) LIEU ET CIRCONSTANCES DE LA DECOUVERTE: En 1927, lors de la destruction d'un alignement de blocs de quartz à Penhoat en Coray. C'est sous le treizième et dernier bloc de l'alignement, le plus important, que se trouvait le dépôt. Les objets ont été acquis pour le Musée Préhistorique Finistérien (n° 1498-1499).
- C) INVENTAIRE DU DEPOT: 1. Rapière à languette et quatre rivets; 50 cm de long, 3,2 cm de largeur à la base; la languette est brisée en deux morceaux mais est entière; léger ricasso.
 2. Rapière à quatre encoches, entière, sans ricasso; 41,5 cm de long, 3 cm de large.
 3. Rapière à quatre encoches, brisée à la pointe; 29,8 cm de long.
 4. Rapière à quatre encoches, brisée à la pointe; 26,1 cm de long.
 5 à 15. Fragments de lames de rapières ou d'épées à encoches ou à rivets.
- D) DATATION: Bronze Final I. Type de Rosnoën.

J. BRIARD.



I



1

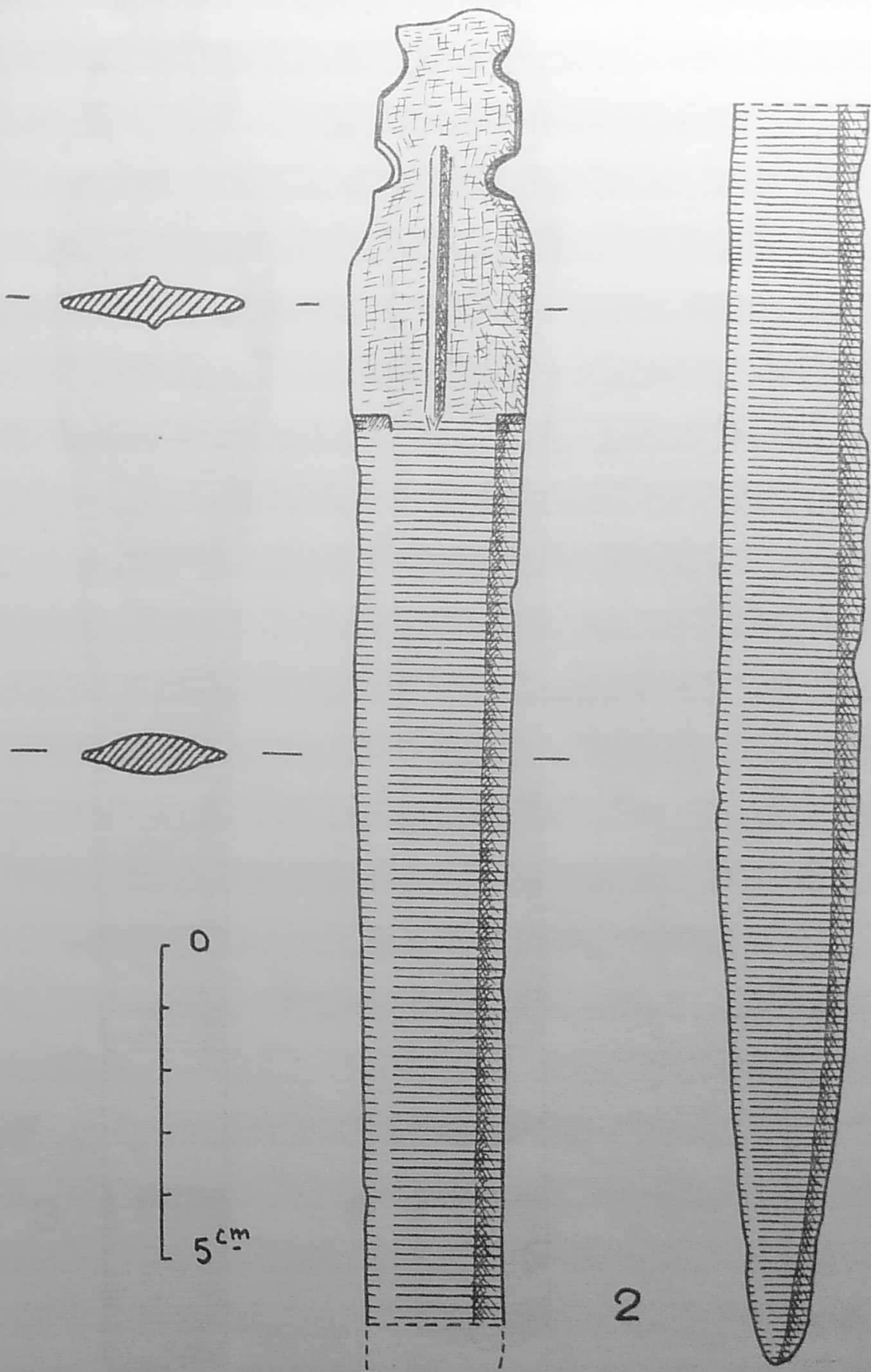


CORAY
Penhoat



II

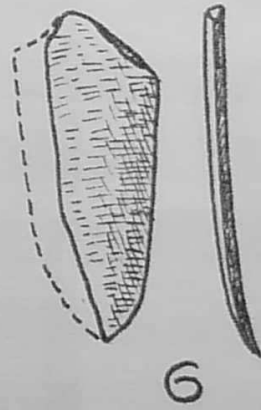
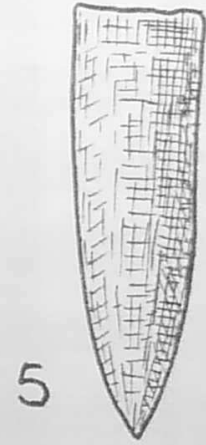


Penhoat



2




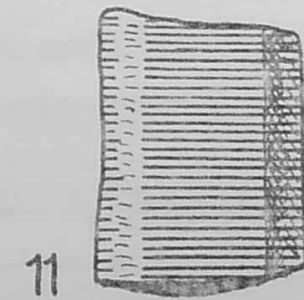




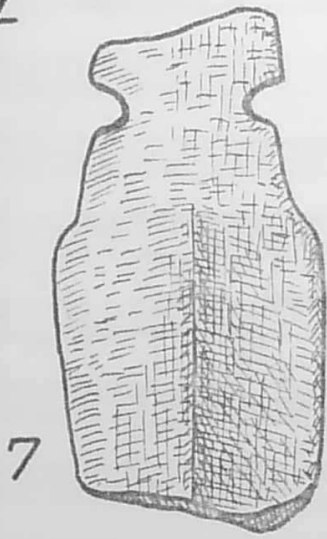
III

Penhoat

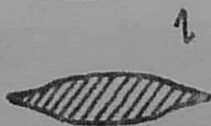


IV

Penhoat



13



Le dépôt de Kergoustance en Plomodiern, Finistère.
 =====

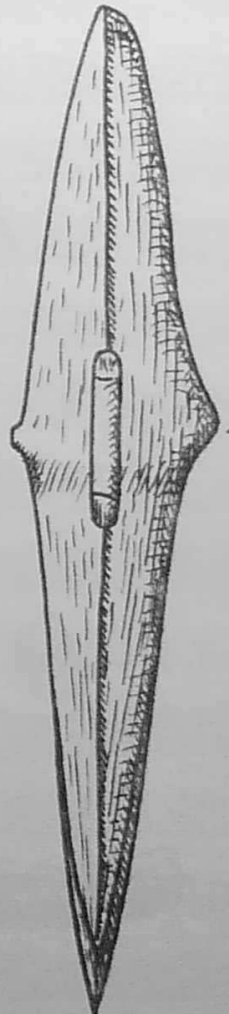
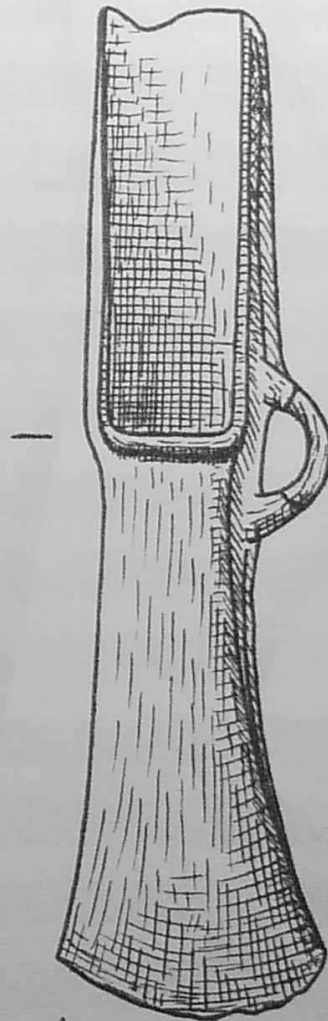
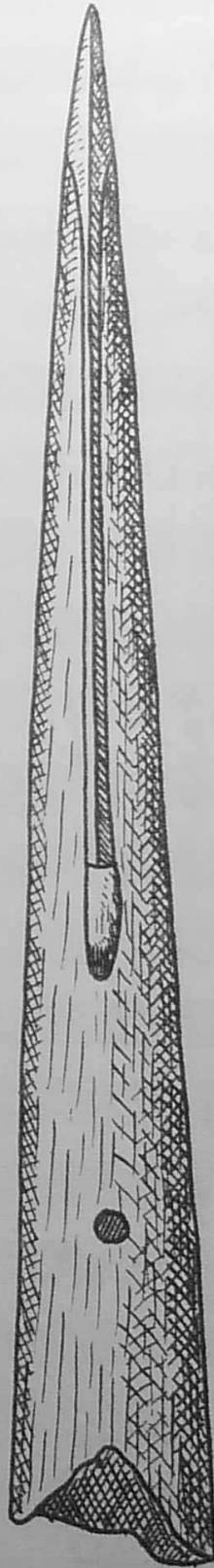
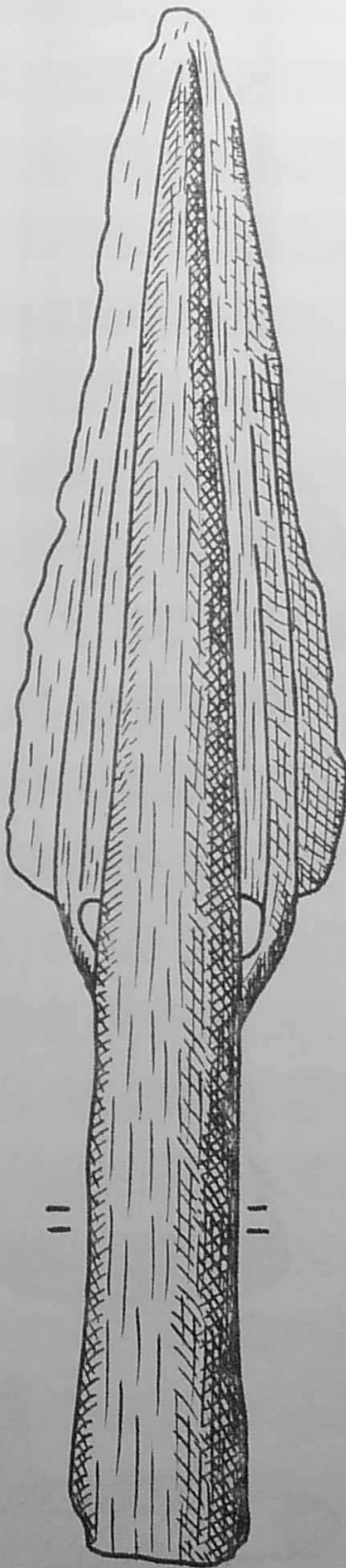
- A) BIBLIOGRAPHIE: P. DU CHATELLIER: Les Epoques préhistorique et gauloise dans le Finistère. 2ème éd., Rennes-Quimper 1907, p. 172. - Ibid.: Le Bronze dans le Finistère. Bull. Soc. Arch. Finistère, XXVI, 1899, p. 264-265. - V. MICAULT: Epées et poignards de Bretagne. Mém. Soc. Emulation Côtes-du-Nord, XXI, 1883, p. 89-97, n° 6. - G. de MORTILLET: Cachettes de l'Age du Bronze en France. Bull. Soc. Anthropologie Paris, V, 1894, p. 311. - J. DECHELETTE: Manuel..., II, 1910, Appendice I, série B, n° 276 p. 46. - J. BRIARD: Pointes de lance à oeilletons, leur répartition en France. XVIIème Congrès Préhistorique de France, Rennes 1961.
- B) LIEU ET CIRCONSTANCES DE LA DECOUVERTE: Mal connues; vers 1860 au village de Kergoustance en Plomodiern. Donné par M. Colin au Musée Archéologique départemental (Catalogue, Quimper, 1885, p. 37), puis déposés au Musée Préhistorique Finistérien (n° Q-D 17 à 23).
- C) INVENTAIRE DU DEPOT: 1. Pointe de lance à oeilletons à la base des ailerons. - 2. Petite hache à talon et anneau latéral. - 3. Hache à talon et anneau latéral, nervure épaisse sur le plat. - 4,5. Petits fragments de bracelets. - 6,7,8 et 10. Fragments d'épées à encoches. - 9. Fragment très altéré d'une garde d'épée. - 11. Suivant P. Du Châtellier, ce dépôt aurait contenu en plus des objets figurés ici, une bouterolle de fourreau et des fragments de bracelets ornés de stries; le Catalogue de Quimper ne parle pas d'ornementation pour les fragments de bracelets, mais signale que la bouterolle possède deux trous de rivets.
- D) DATATION: Bronze Final I.

J. BRIARD.

I

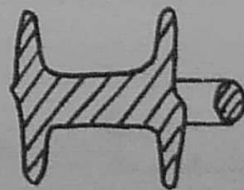
PLOMODIERN
Kergoustance

0 5^{cm}



1

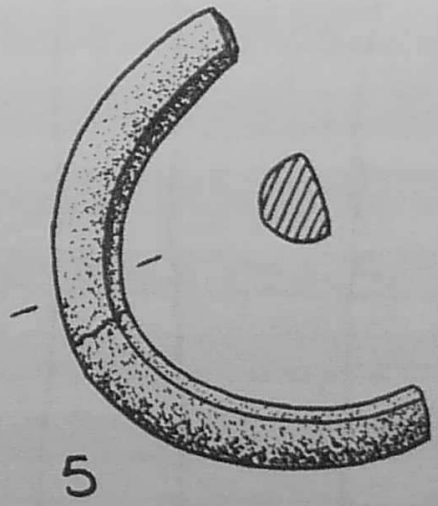
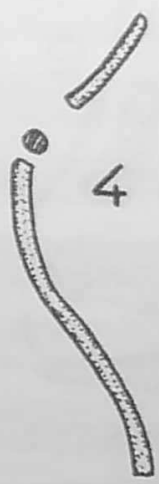
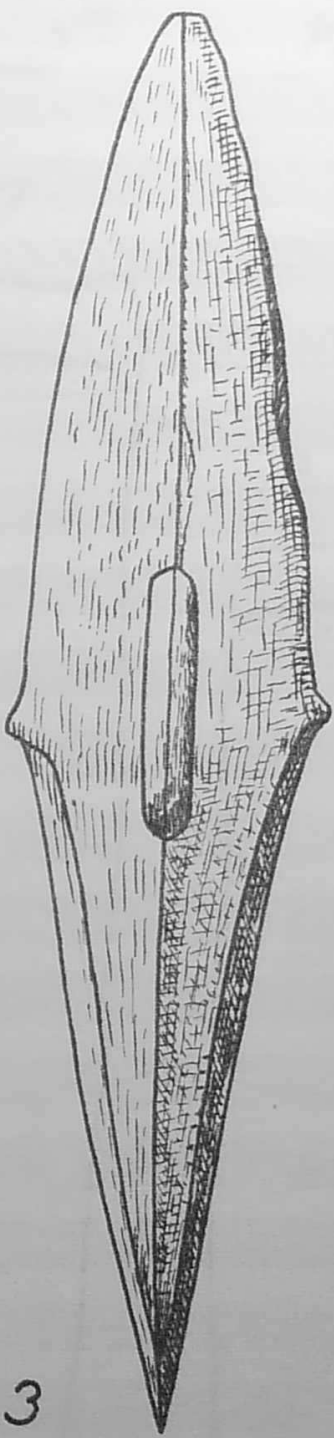
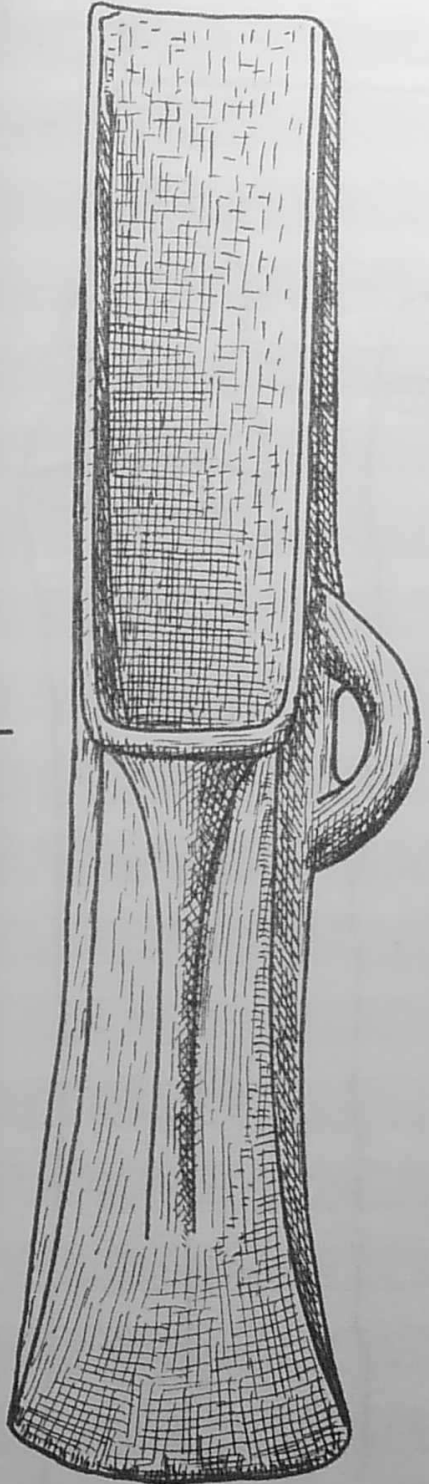
2



1


II

Kergoustance

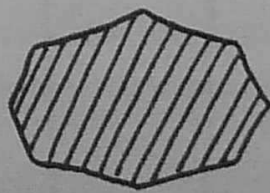


3

5




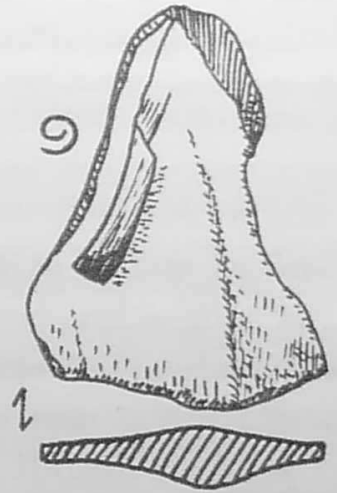



2



III



Kergoustance


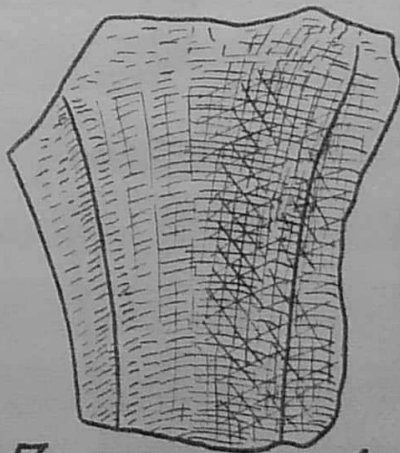
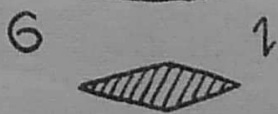
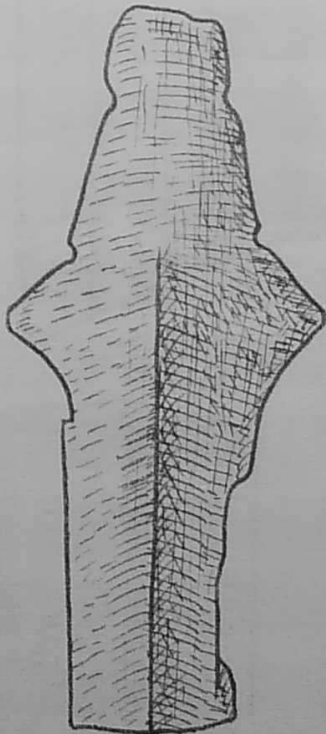
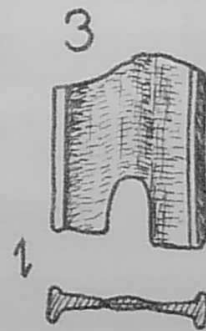
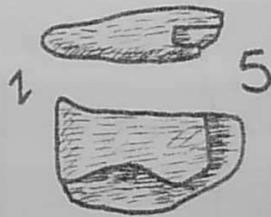
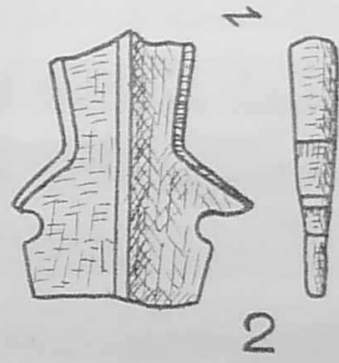
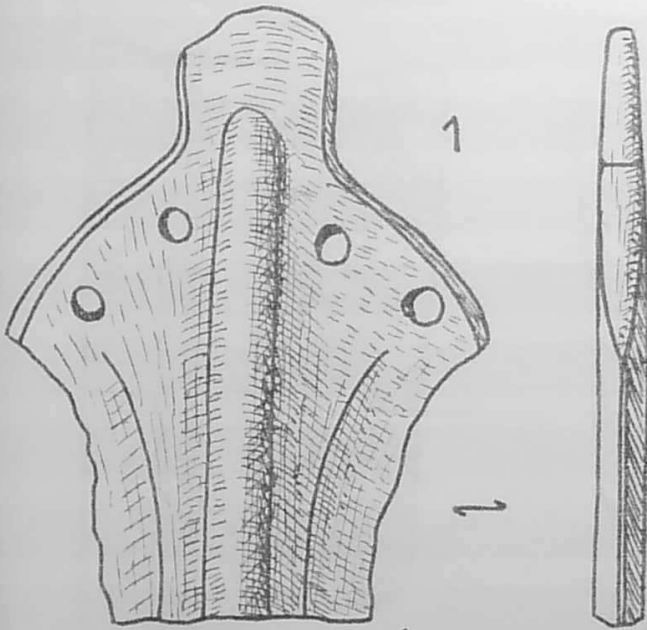


Le dépôt de fondeur de Kerguérou en Rédéné, Finistère.
=====

- A) BIBLIOGRAPHIE: Journal "Le Télégramme", édition Sud-Finistère du 1er juin 1951. - P.R. GIOT: Quelques découvertes finistériennes de l'Age du Bronze Récent: Le dépôt de fondeur de Kerguérou en Rédéné. Bull. Soc. Archéologique Finistère, LXXX, 1954, p. 60-61.
- B) LIEU ET CIRCONSTANCES DE LA DECOUVERTE: Le dépôt fut découvert en juin 1951 en défrichant le taillis de Coat Liminec, près du village de Kerguérou en Rédéné. Il était contenu dans un creuset en argile placé au pied d'une grosse roche. Il contenait une soixantaine de fragments d'un poids total de 2,5 kilogrammes. Ce dépôt fut acquis pour le Musée Préhistorique Finistérien et est immatriculé 51-1-1 à 51-1-57. Pour des raisons pratiques de présentation des planches, cette numérotation n'est pas conservée ici, mais elle est indiquée dans l'inventaire pour les objets principaux.
- C) INVENTAIRE DU DEPOT: 1. Fragment d'épée en U (51-1-5). - 2,3. Fragments de lames d'épées. - 4. Rivet d'épée. - 5. Pommeau ? - 6. Poignée de petite dague à encoches. - 7 à 16. Fragments de lames pistilliformes. - 17 à 23. Fragments de bouterolles d'épées, de forme losangique (51-1-22 à 51-1-26). - 24 à 26. Bouchons de moule et culot ou jet de fonte. - 27. Fragment de rasoir bifide. - 28. Talon de lance. - 29,30. Fragments de points de lance. - 31,32. Fragments de haches à talon. - 33,34. Bracelets décorés (51-1-24 et 51-1-25). - 39. Petit burin. - 40. Fragment de rebord de hache à douille. - 41 à 44. Fragments de haches à talon. - 45. Fragment d'aileron de hache à ailerons ? - 46. Petit creuset d'argile à pâte grossière et à gros dégraissant, qui renfermait le dépôt lors de sa découverte. - 47 à 57. Non figurés: une dizaine de débris informes de haches, de culots ou de bouterolles.
- D) DATATION ET COMPARAISONS: Ce type de dépôt contenant des haches à talon en association avec des épées à lame pistilliforme et des bouterolles losangiques est assez rare en Armorique. Il se place au Bronze Final dans la période précédant les nombreux dépôts contenant des éléments du complexe de l'épée à langue de carpe.

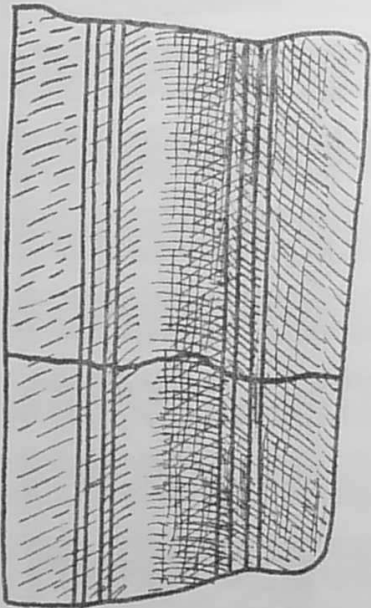
I

REDENÉ
Kerguerou

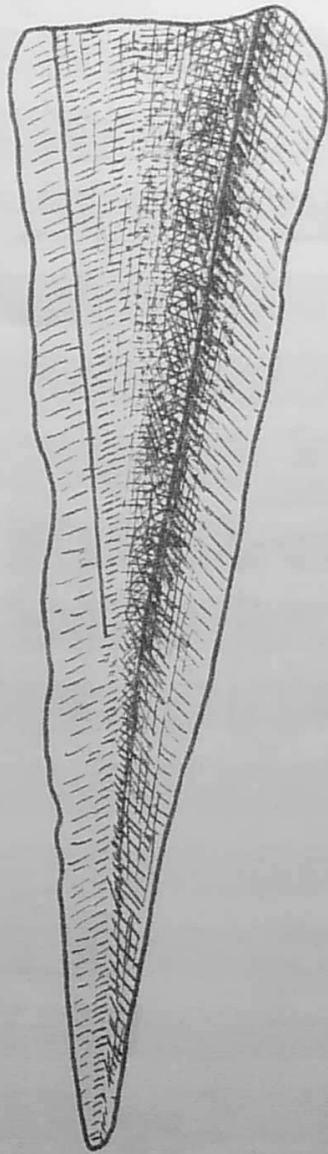


II

8

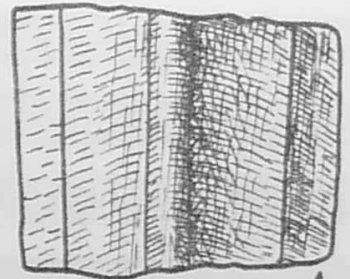


9

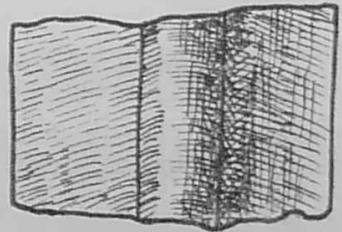


Kerguerou

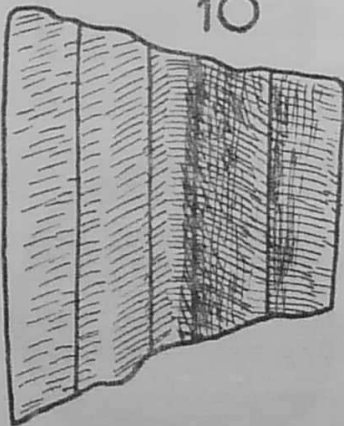
11




12




10



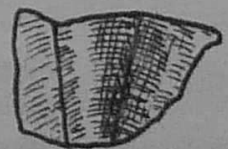
15




0




16



13



1

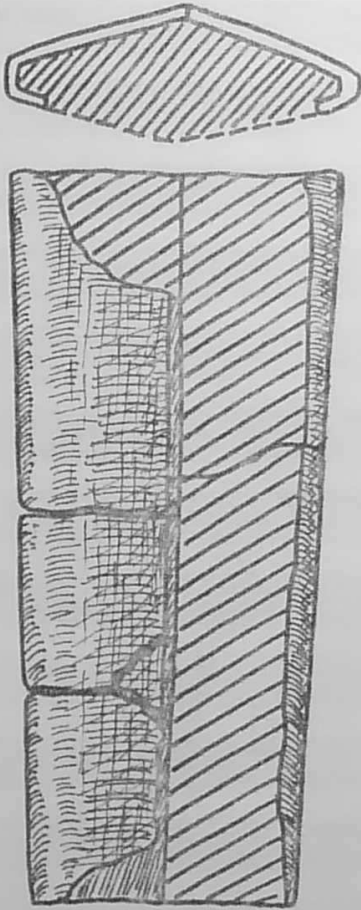


14

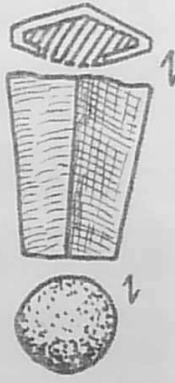
III

Kerguerou

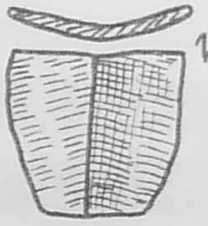
17 ↗



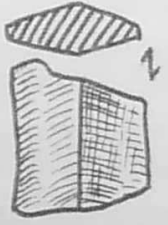
18 ↗



20 ↗




22 ↗



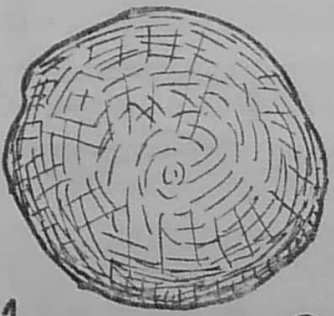

19 ↗



21 ↗

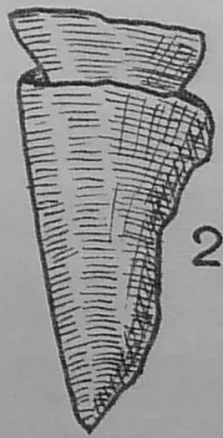


23 ↗





1 ↗

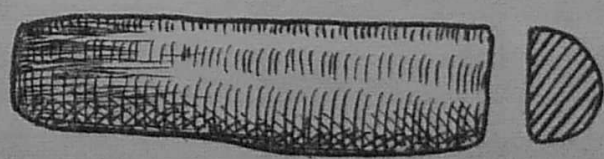
24



25

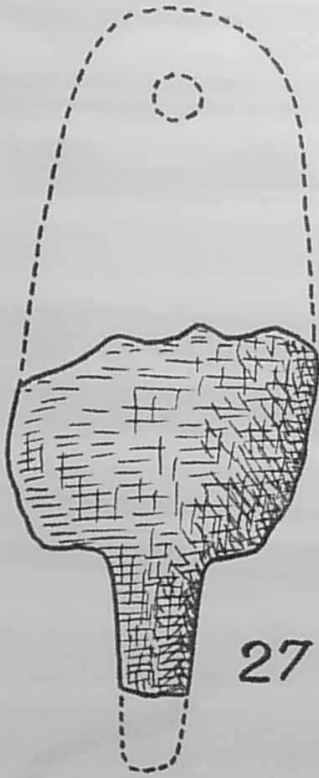


26 ↗

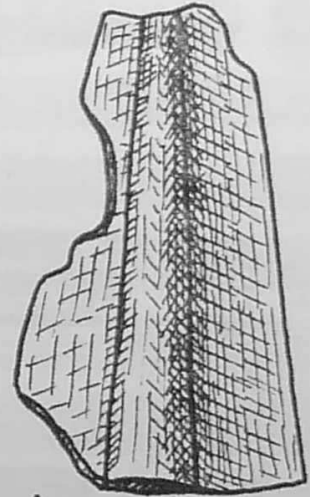


IV

Kerguerou





28





29

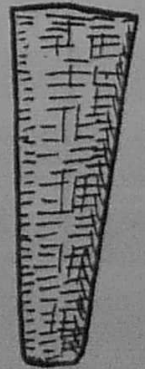
30



31

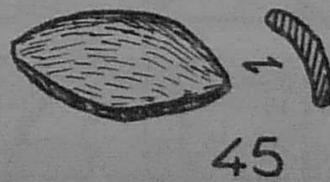
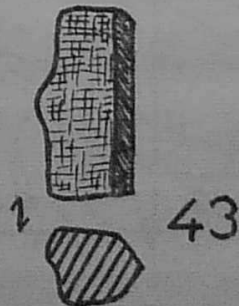

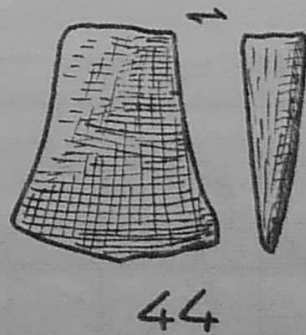
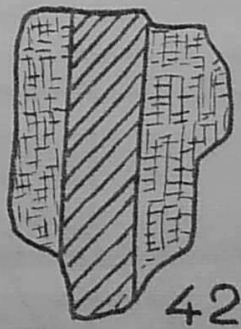
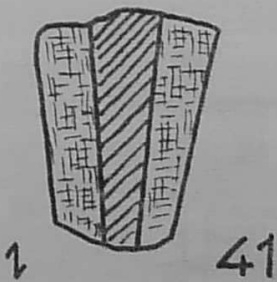
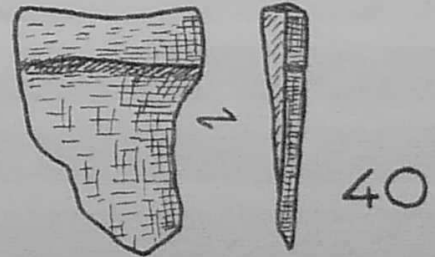

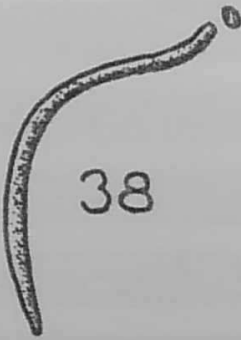




32



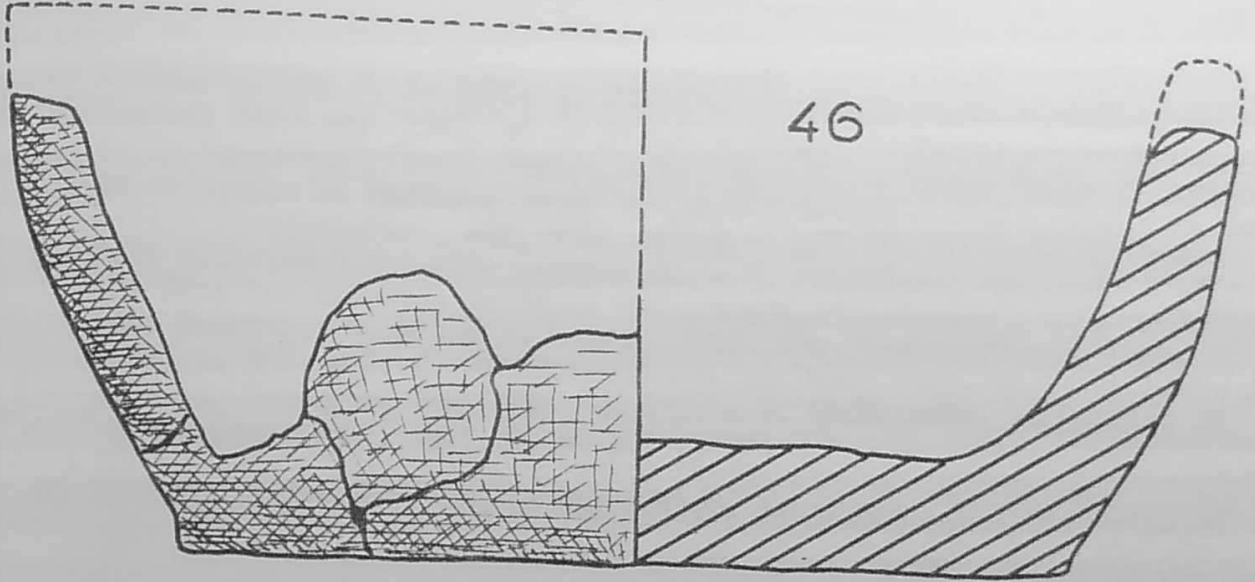
V

Kerguerou

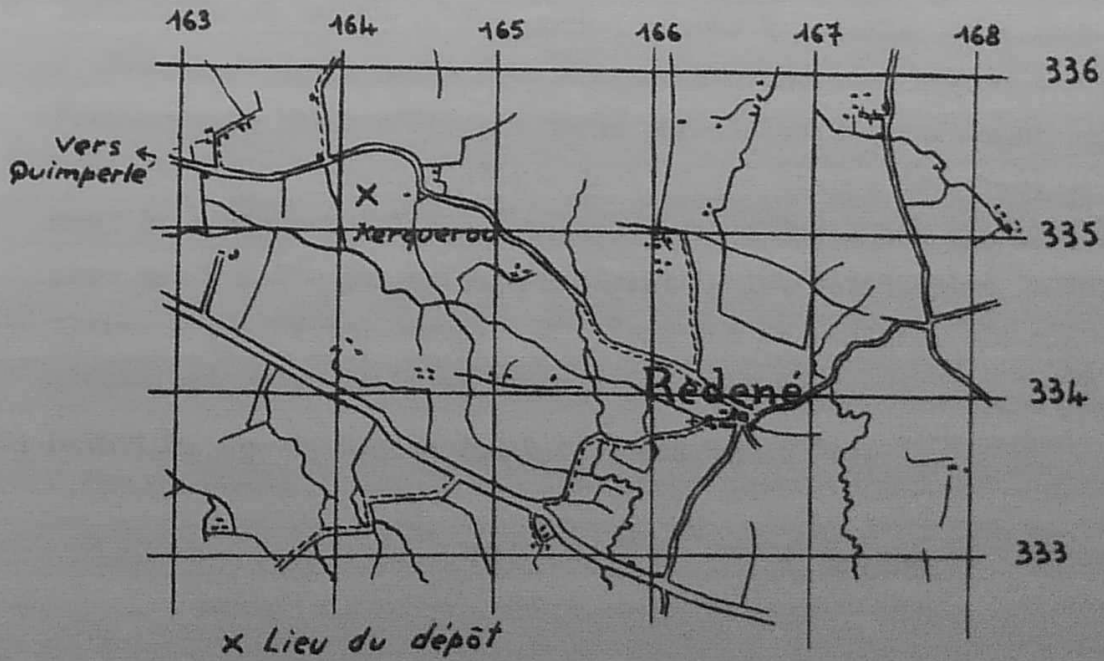


VI

Kerguerou



0 5 cm

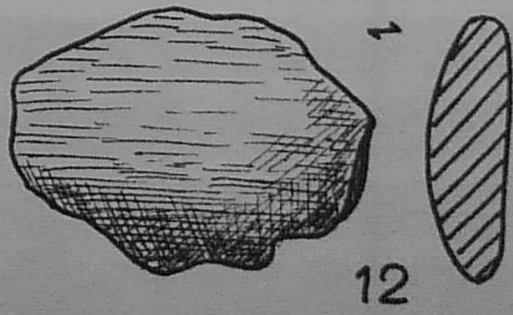
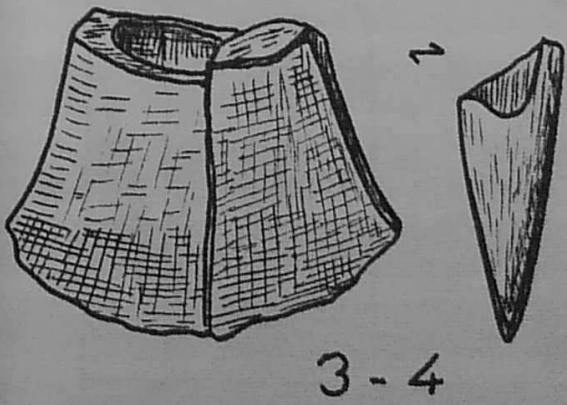
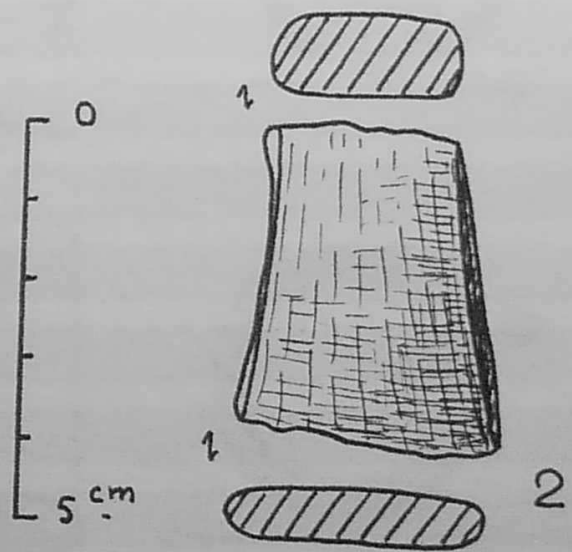
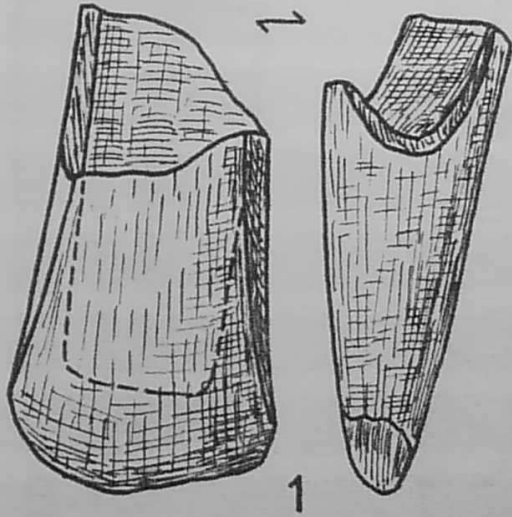
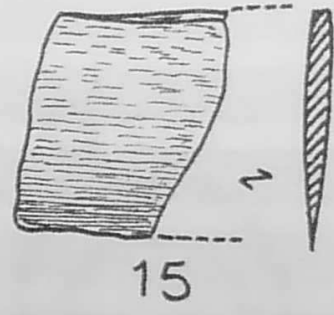
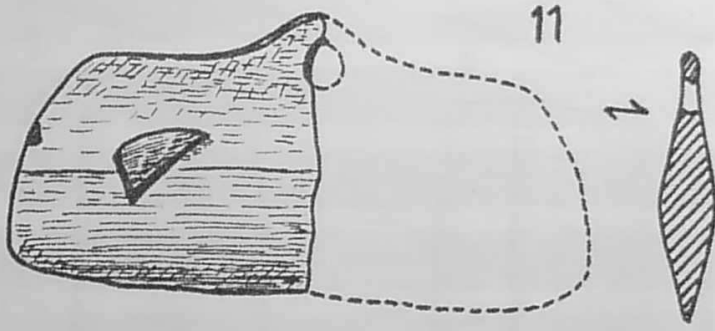


La cachette de Plessé, Loire-Atlantique.
=====

- A) BIBLIOGRAPHIE: P. de LISLE du DRENEUC: Catalogue Musée Archéologique de Nantes, 3ème éd., 1903, n° 31 p. 19. - Ibid.: Dictionnaire archéologique de la Loire-Inférieure, Nantes, 1887, p. 172. - Ibid.: Epées et poignards de bronze du Morbihan et de la Loire-Inférieure. Bull. Mém. Soc. Emulation Côtes-du-Nord, XXI, 1883, n° 43 p. 137 (P. de Lisle du Dreneuc y fait allusion à une note manuscrite de F. Parenteau, conservée à l'époque dans les archives du Musée Archéologique de Nantes). - G. de MORTILLET: Cachettes de l'Age du Bronze. Bull. Soc. Anthropologie Paris, V, 1894, p. 318. - P. DU CHATELLIER: C.R. du Dict. Arch. de P. de Lisle du Dreneuc. Matériaux, XIX, 1885, p. 122. - J. DECHELETTE: Manuel..., II, 1910, Appendice I, Série B, n° 453 p. 71.
- B) LIEU ET CIRCONSTANCES DE LA DÉCOUVERTE: La découverte a été faite en 1859 dans un champ de la commune de Plessé. Le dépôt fut acquis par la Société Archéologique de Nantes le 7 février 1860 (n° 1025 du catalogue manuscrit de F. Parenteau, Conservateur). Il se composait de haches, de fragments d'épées et de bracelets ornés de ciselures grossières et recouverts d'une patine pulvérulente. Sauf ces derniers, les autres objets sont actuellement conservés au Musée départemental archéologique de la Loire-Atlantique (n° 856-18-1 à 856-18-15). Ce sont surtout de petits fragments très corrodés, quelques objets étant même agglutinés par suite de l'altération.
- C) INVENTAIRE DU DÉPÔT: 1. Fragment de hache à douille, côté tranchant. - 2. Tranchant de hache. - 3,4. Fragments d'une même hache. - 5 à 10. Fragments de lames d'épées à bords parallèles et renflement central hémisphérique, caractéristique de l'épée à langue de carpe. - 11. Fragment de racloir à bélière (couteau à dos d'âne = hog-backed - dos de porc mot à mot - des auteurs anglais). - 12. Petit culet. - 13. Anneau plein. - 14. Anneau creux. - 15. Fragment de racloir. (Le numérotage adopté est celui de l'immatriculation au Musée).
- D) DATATION: Age du Bronze Final, 700 ans avant J.C.

I

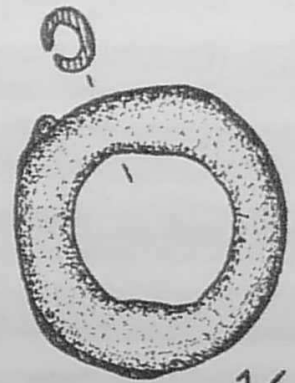
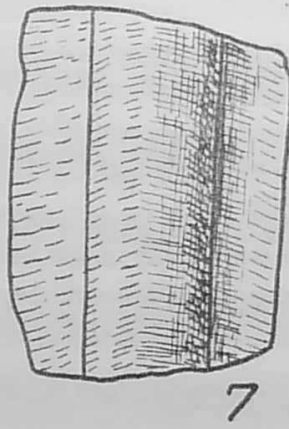

PLESSÉ



II

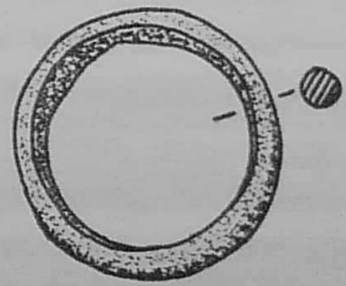
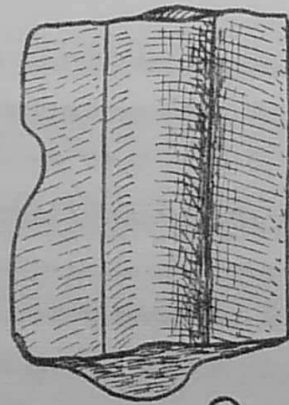


PLESSÉ



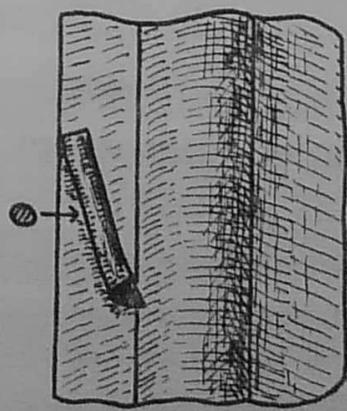
14

8-10

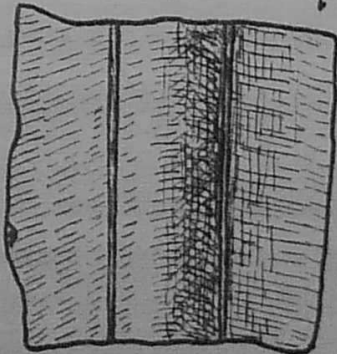


13

9



5



6



Le dépôt de l'Ile Verte en l'île de Batz, Finistère.
 =====

- A) BIBLIOGRAPHIE: P. de COURCY: Bull. Arch. Association Bretonne, III, 1, 1851, p. 65. - G. de MORTILLET: Cachettes de l'Age du Bronze en France. Bull. Soc. Anthropologie Paris, V, 1894, p. 311. - V. MICAULT: Epées et poignards trouvés en Bretagne. Mém. Soc. Emulation Côtes-du-Nord, XXI, 1883, p. 89-97, n° 7-8. - P. DU CHATELLIER: Les Epoques préhistorique et gauloise dans le Finistère. 1ère éd., 1889, p. 51; 2ème éd., 1907, p. 57-99. - Ibid.: Le Bronze dans le Finistère. Bull. Soc. Arch. Finistère, XXVI, 1899, p. 256-257. - Ch. BÉNARD (dit LE PONTOIS): Le Finistère préhistorique, 1929, p. 216, fig. 239.
- B) LIEU ET CIRCONSTANCES DE LA DECOUVERTE: Les détails sur cette découverte relatée à l'époque simplement en quelques lignes, sont peu abondants. Elle eût lieu vers 1850 sur un petit îlot rocheux, l'Ile Verte, situé entre Roscoff et l'Ile de Batz. Traditionnellement assignée à la commune de l'Ile de Batz, l'examen des isobathes ferait plutôt croire que la commune de Roscoff serait plutôt en cause. Rien ne justifie l'appellation de "fond de cabane" imaginée par Ch. Bénard. Cette cachette faisait partie de la collection P. de Courcy, à Saint-Pol-de-Léon, qui comprenait également une autre cachette, celle de Lingos en Henvic, Finistère. Cette deuxième cachette se composait d'objets du Bronze Moyen et a été acquise en partie par le Musée des Antiquités Nationales au siècle dernier. Dès 1883 V. Micault pensait que certains objets des deux cachettes avaient pu être intervertis. Mais on peut aussi faire remarquer que la présence de quelques objets du Bronze Moyen dans une cachette postérieure est relativement fréquente. Les objets de la cachette de l'Ile Verte sont aujourd'hui la propriété de Mr Abrial, à Kervazec en Garlan, que nous remercions pour nous avoir permis d'en effectuer des dessins.
- C) INVENTAIRE DU DEPOT: 1. Fragment d'épée avec sa poignée, ricasso profond souligné par des crans; soie plate avec deux rivets en place, lame à côte centrale hémisphérique soulignée par deux nervures s'incurvant à la garde; type langue de carpe classique. - 2. Fragment de poignée d'épée également du type langue de carpe, quatre trous de rivets, les crans sont soulignés par une légère décoration au pointillé. - 3, 4, 5, 6. Fragments d'épées à bords parallèles et renflement central demi-cylindrique, même type que précédemment. - 7. Pointe de lame d'épée. - 8.

- 8. Gouge à douille. - 9. Pointe de lance à douille, ébréchée à la base et au milieu de la douille, trou de virole régulier. - 10. Hache à ailerons terminaux. - 11. Hache à talon sans anneau, à large tranchant; sous le talon petit ornement en relief disposé en demi-cercle. - 12. Hache à douille et anneau latéral, à tranchant évasé, deux lignes en relief se rejoignent en V à 5 cm du tranchant. - 13. Hache à douille ornée de trois filets en relief parallèles. - 14. Petite hache à douille et anneau latéral, type armoricain. - 15. Bracelet plein, ouvert, terminé aux extrémités par deux oreillettes; le bracelet est brisé à la base d'une des oreillettes; il est décoré aux extrémités par de petites incisions alternées.

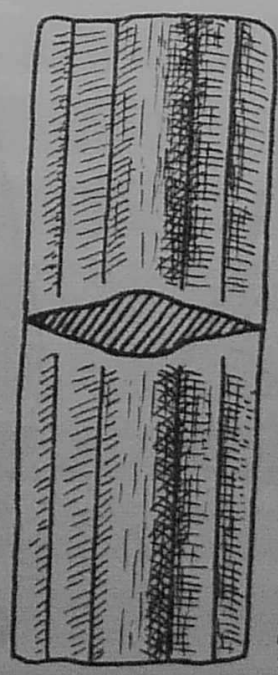

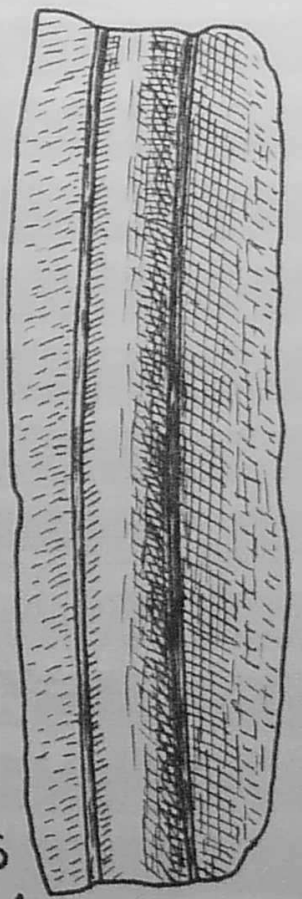
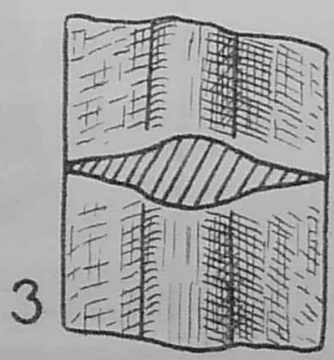
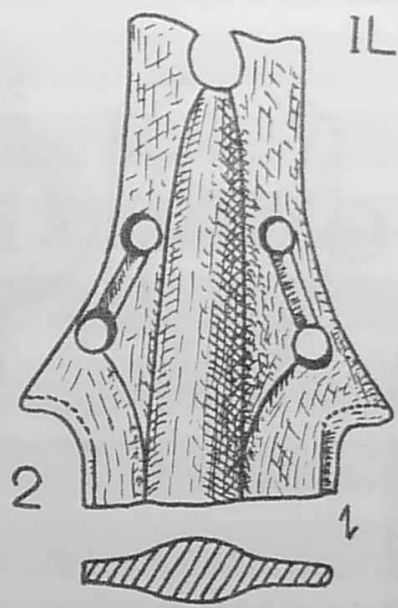
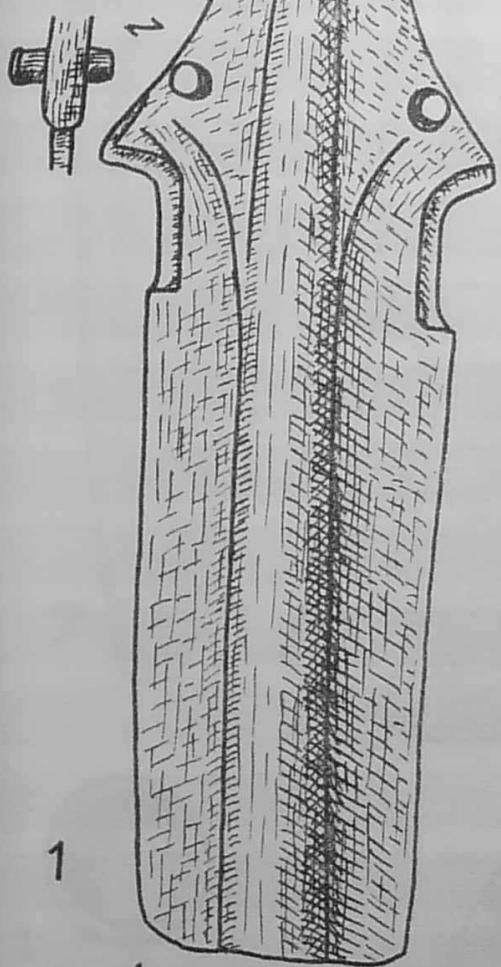
Outre ces objets, la collection Abrial contient une hache à douille de type armoricain d'assez grand modèle (13 cm), une autre hache armoricaine du type le plus classique (12 cm). La photographie ancienne du dépôt, monté en panoplie, et reproduite par Ch. Bénard (nous avons un original en archives), montrait en plus des objets actuellement dans la collection Abrial, une hache à rebords et un petit poignard à soie perforé d'un trou de rivet. Si la hache à rebords est douteuse, et provient peut-être du dépôt de Henvic, le petit poignard est d'un type habituel dans les cachettes du Bronze Final de faciès atlantique. Enfin, dans sa description initiale, P. de Courcy mentionnait, outre des épées et des haches de différentes sortes, des galettes de métal, sans doute de ces culots de forme circulaire et de section plano-convexe fréquents dans les cachettes de fondeur de ce type.

D) DATATION ET COMPARAISONS: Si on laisse de côté les éléments du Bronze Moyen, fortuits ou dus à un mélange possible mais incontrôlable maintenant avec des objets provenant du dépôt de Henvic, cette cachette est des plus intéressantes. On y trouve d'une part des éléments appartenant au complexe de l'épée à langue de carpe, épées, haches à ailerons, haches à douille à large tranchant et douille épaisse, pointes de lance, et d'autre part des haches à douille carrée de type "armoricain" habituellement groupées en gros dépôts homogènes. Un autre élément étranger à la Bretagne est le bracelet à oreillettes, très proche d'un type belge de la fin de l'Age du Bronze (cf. M.E. MARIEN, Les bracelets à grandes oreillettes en Belgique, à l'Age du Bronze final. *Handel. Maatsch. Gesch. Oudhk. Gent* NR. 4, 1950, p. 41-77). La date de ce dépôt se place à la fin de l'Age du Bronze vers 700-600 avant J.C.


J. BRIARD.

I

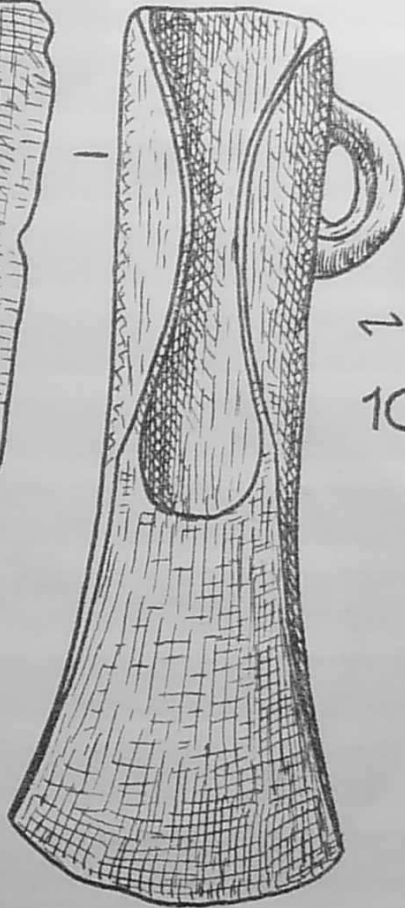
ILE de BATZ
Ile Verte



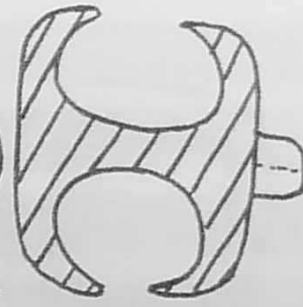
II



7




10



Ile Verte




5 cm



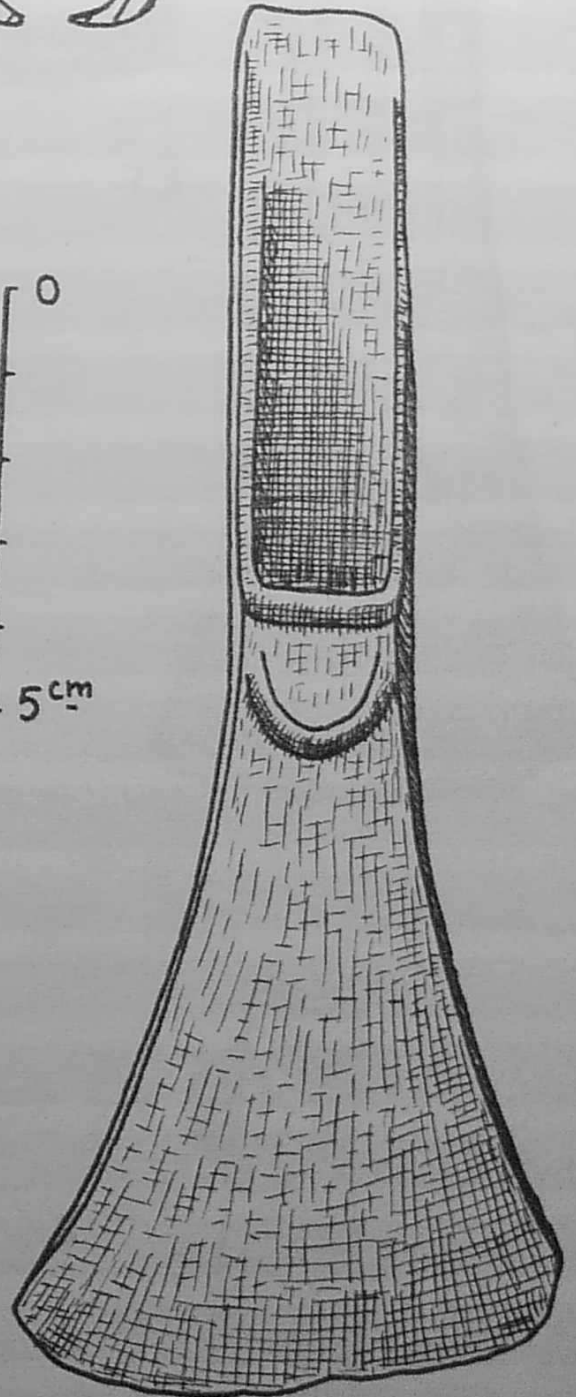
1



8




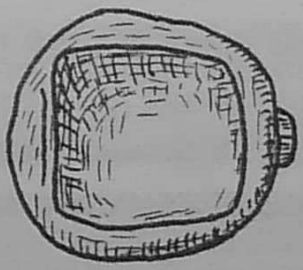
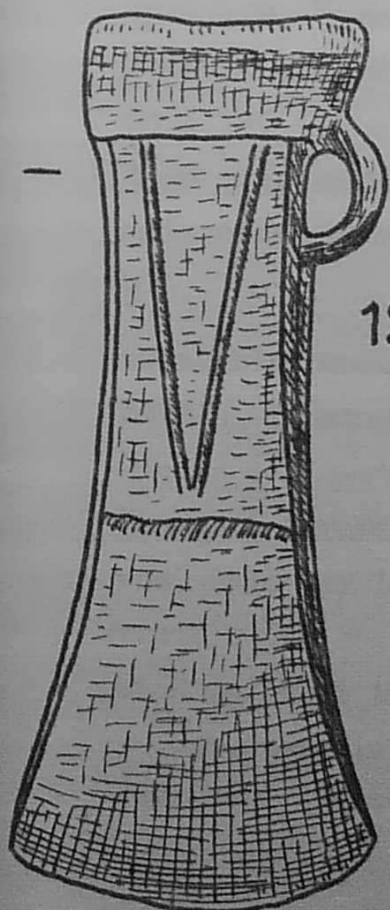
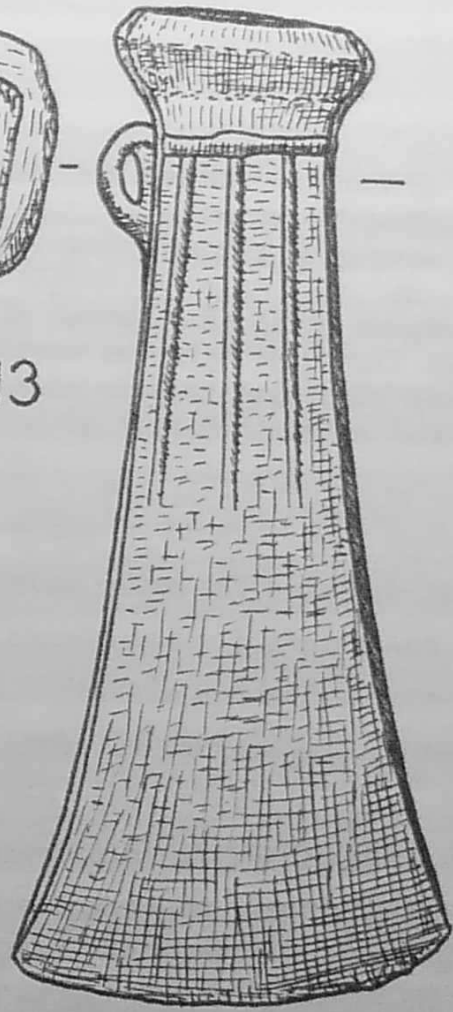
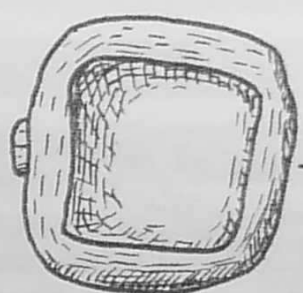
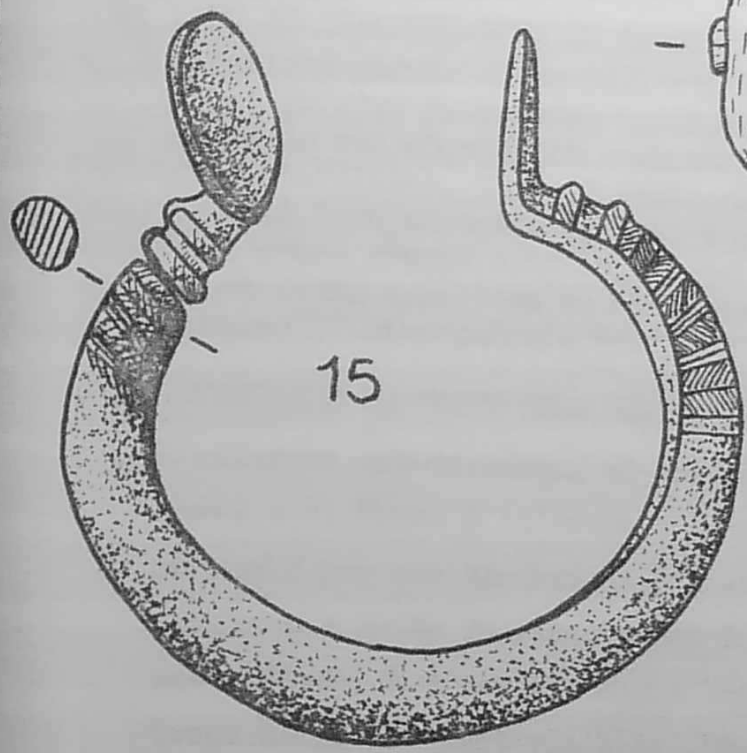
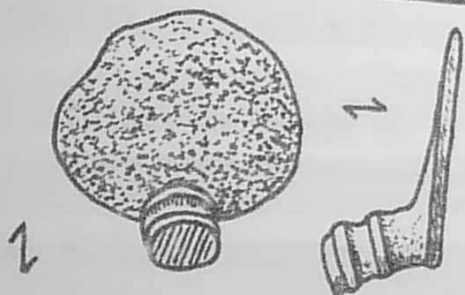
9



11

III

Ile Verte



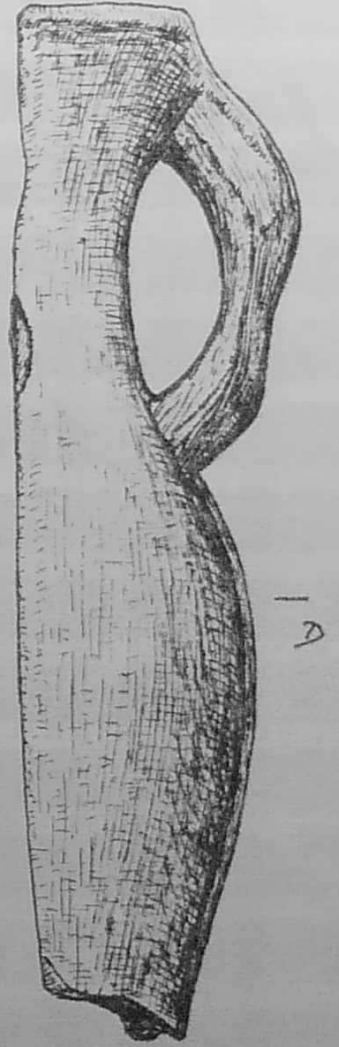
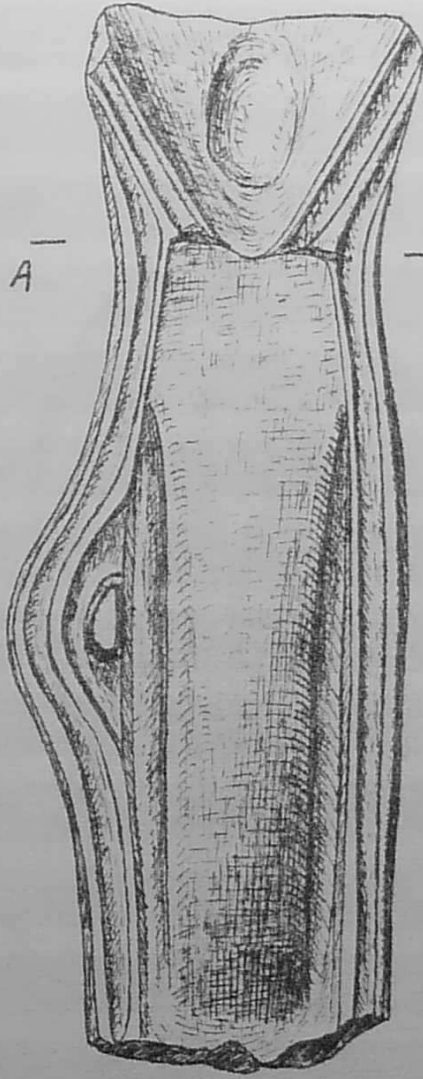
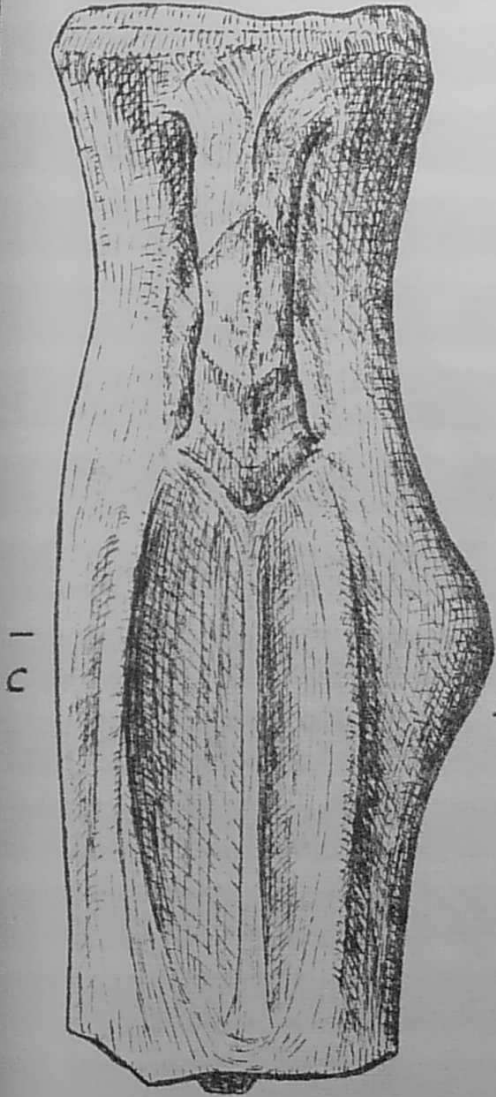
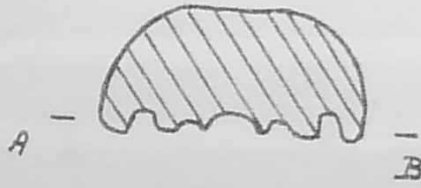
Objets en bronze de la région de Saint-Malo, Ille-et-Vilaine.
 =====

- A) BIBLIOGRAPHIE: Néant.
- B) LIEU ET CIRCONSTANCES DE LA DECOUVERTE: Ne sont pas connus. Ces objets faisaient partie d'une collection malouine. Aucun registre ou étiquette n'ont pu être retrouvés, indiquant le moindre renseignement. La provenance de ces objets est vraisemblablement la région de Saint-Malo, en Ille-et-Vilaine, plus généralement celle de la Rance, mais cette origine ne doit être acceptée qu'avec toutes les réserves en usage en pareil cas. Nous avons groupé cinq objets qui par leur patine et leur typologie semblent avoir appartenu au même ensemble. Ces objets sont déposés au Laboratoire d'Anthropologie Préhistorique à Rennes.
- C) INVENTAIRE DU DEPOT PRESUME: 1. Une valve de moule en bronze, pour hache à ailerons sub-terminaux et anneau latéral; cette valve est brisée à la base. - 2. Hache à ailerons sub-terminaux et anneau latéral s'adaptant au moule par ses dimensions (il est difficile d'établir une coïncidence exacte par suite du rabattement des ailerons après la fonte). - 3. Poignée d'épée, à crans rectangulaires bien marqués, soie plate où deux trous de rivets sont visibles, lame à bords parallèles et renflement axial de section semi-circulaire; type d'épée à langue de carpe classique. - 4. Hache à douille ronde et anneau latéral, ornée de deux barres sous le col et de deux ailerons simulés. - 5. Petite pointe de lance à douille, trous de virole réguliers. - 6. Non figurés: la même collection comprenait une douzaine de haches à douille également sans origine, mais n'appartenant vraisemblablement pas au même dépôt.
- D) DATATION ET COMPARAISONS: Il est intéressant de constater que ce moule ressemble beaucoup à un autre donné comme découvert à Dinard, de l'autre côté de l'estuaire de la Rance. En tout cas il fut acquis en 1927 à Dinard (Ille-et-Vilaine) et est actuellement conservé à l'Ashmolean Museum à Oxford (n° 1927-2209). Il est d'ailleurs complet des deux valves, mais par la position de l'anneau et d'autres petits détails, il est visible que ces deux moules ne correspondent pas exactement au même type bien qu'étant très voisins.


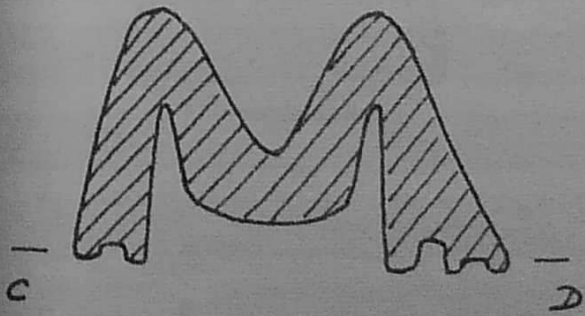
Cet ensemble d'objets est à dater de l'Age du Bronze Final, vers 700 à 600 avant J.C.

I

Environs de S^t MALO

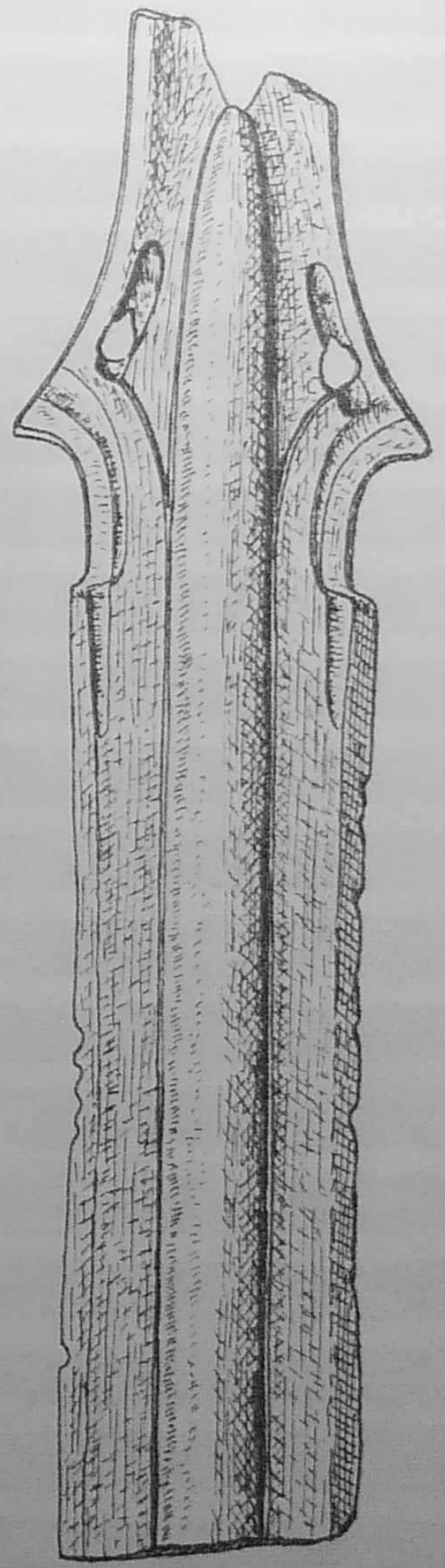
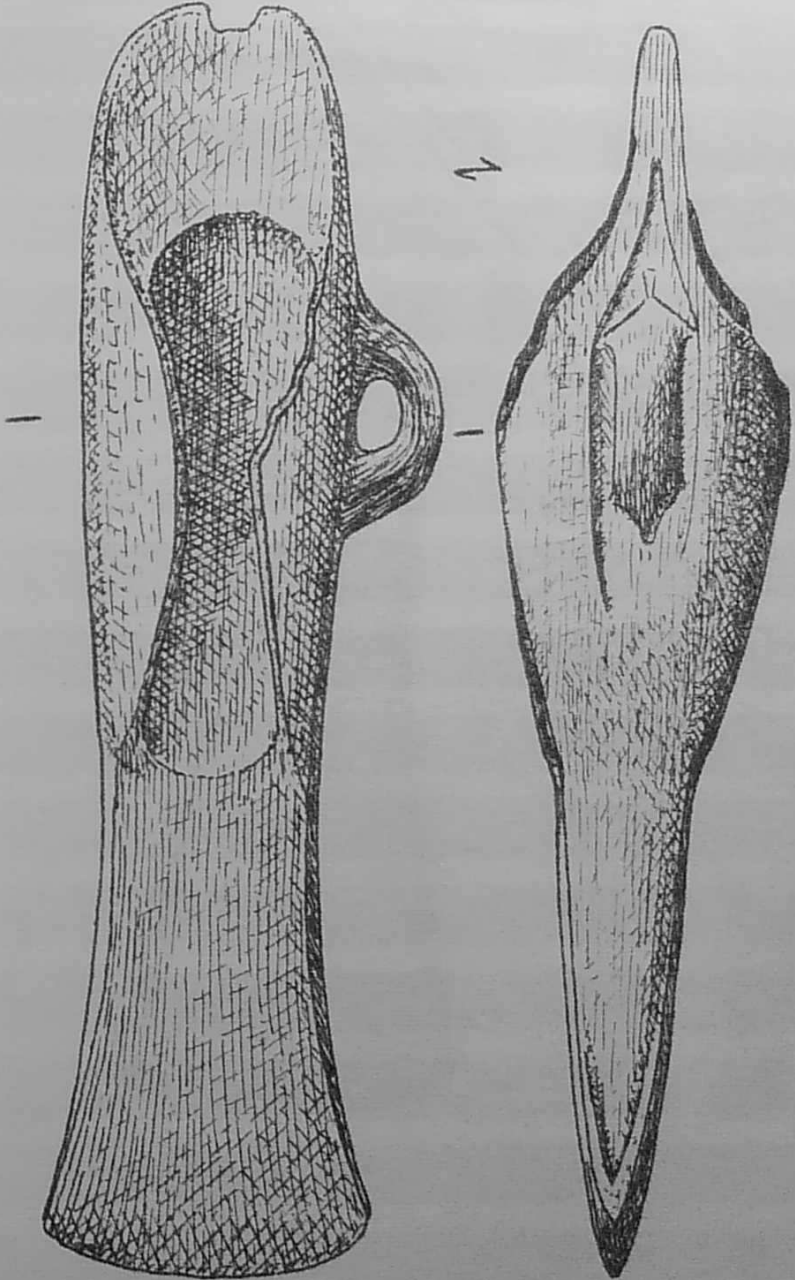
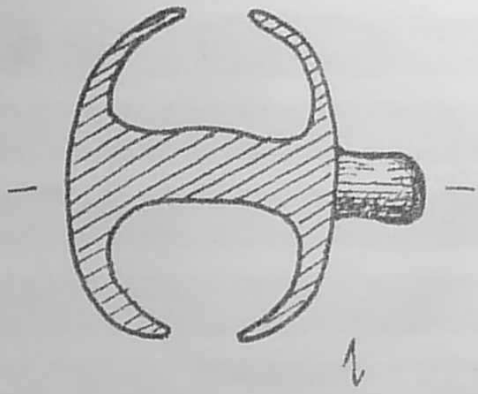


1



II

St MALO

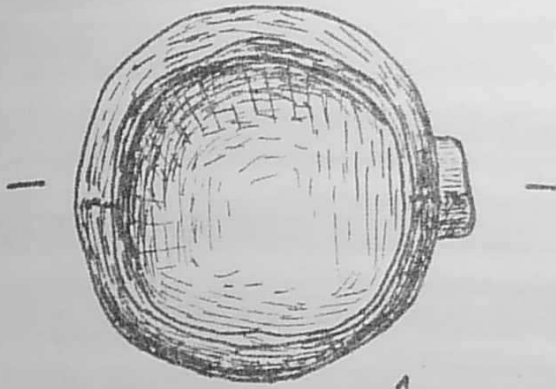


0 5 cm



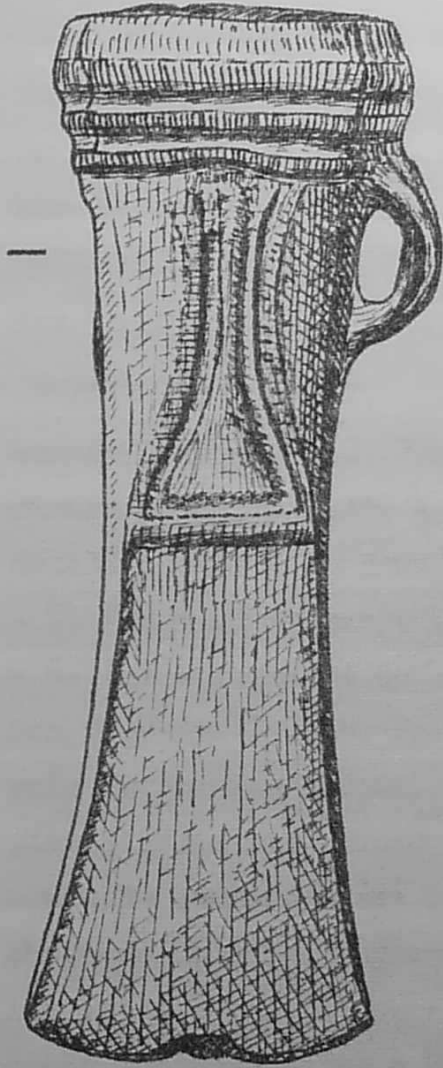
III

S^t MALO

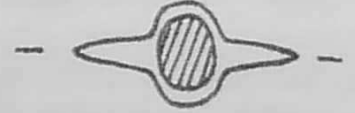



1


4



1




1



5

1



Le dépôt de l'îlot du Nihen en Belz, Morbihan.
 =====

- A) BIBLIOGRAPHIE: L. MARSILLE: Les dépôts de l'Age du Bronze dans le Morbihan. Bull. Soc. Polymathique Morbihan, 1921, p. 28 n° 42; 1931 p. 34. - A. MILLON: Le château de Kernuz. Bull. Arch. Ass. Bretonne, XXIV, 1906 (Congrès de Concarneau, 1905), p. 19. - Y. ROLLANDO: La Préhistoire du Morbihan, Le Vannetais littoral. Bull. Soc. Polym. Morbihan, 1959-1960 (1961), p. 88.
- B) LIEU ET CIRCONSTANCES DE LA DECOUVERTE: Celles-ci ont été brièvement relatées par L. Marsille, d'après un renseignement donné à P. Aveneau de La Grancière par P. Du Châtellier. Le dépôt a été découvert en 1884 sur le bord de la mer, dans l'îlot du Nihen, en Belz. Acquis pour la collection de P. Du Châtellier, il est actuellement conservé au Musée des Antiquités Nationales (n° 75 365).
- C) INVENTAIRE DU DEPOT: 1. Fragment de hache à ailerons sub-terminaux et anneau latéral. - 2. Fragment de hache à ailerons. - 3. Partie inférieure d'une hachette à talon. - 4. Fragment supérieur d'une hache à douille décorée de deux bourrelets sous le col et d'ailerons simulés. - 5. Fragment de hache à douille ornée de trois nervures verticales. - 6. Petit fragment de hache à douille avec anneau; autres fragments non figurés. - 7, 8. Fragments de pointes de lance à douille. - 9. Virole de pommeau d'épée, brisée. - 10. Fragment de poignée d'épée à soie plate; l'âme est évidée pour fixer les rivets. - 11, 12, 13, 14. Fragments de lames d'épées à bords parallèles et renflement central hémisphérique du type langue de carpe. - 15. Pointe d'épée, du même type que les lames précédentes. - 16, 17. Fragments de lames d'épées. - 18. Racloir rectangulaire. - 19. Moitié de racloir rectangulaire à bélière (Hog-backed knife). - 20 à 27. Petits fragments de lames. - 28. Extrémité supérieure d'une épingle formée de trois petites collerettes; imitation d'un type des Champs d'Urnes, plutôt que réplique exacte des épingles à collerettes. - 29 à 34. Boutons de bronze hémisphériques. - 35. Petit bouton conique. - 36. Embout de forme elliptique, peut-être extrémité supérieure de fourreau en matière organique, dont seuls la

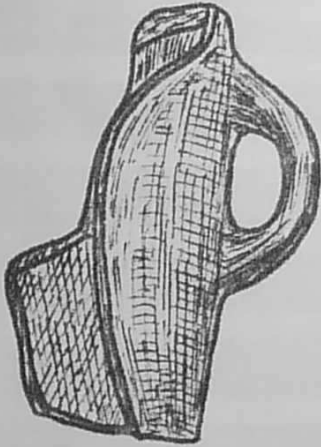
bouterolle et l'embout supérieur auraient été en métal. - 37. Pièce similaire avec trous de rivets latéraux. - 38. Petite agrafe de ceinture. - 39. Petit embout rectangulaire. - 40, 41. Fragments de bracelets creux du type en sangsue. - 42, 43, 44. Fragments de bracelets à tige pleine; le n° 42 est décoré d'incisions verticales et horizontales. - 45. Bracelet plat. - 46 à 51. Fragments de plaques variées, certaines ornées de côtes parallèles en relief. - 52, 53. Feuilles de bronze, le n° 53 décoré de traits parallèles. - 54, 55. Plaques brisées avec anneau. - 56, 57. Burins. - 58, 59. Tiges de bronze. - 60 à 65. Divers fragments de bracelets filiformes non décorés. - 66 à 68. Bracelets décorés de traits finement incisés. - 69. Bracelet non décoré. - 70 à 72. Bracelets côtelés. - 73 à 81. Anneaux et fragments d'anneaux de bronze. - 82. Petite bague brisée. - 83, 84. Bouchons de moules. - 85. Petit rivet, sans doute d'épée. - 86, 87. Petites bagues en bronze. - 88. Éléments de collier: perles formées d'une petite lame de bronze enroulée en spirale; perles cylindriques; perles en forme d'anneau et perles globuleuses creuses, toutes en bronze. L. Marseille signalait 42 grains; nous avons retrouvé 40 grains et une perle globuleuse brisée en deux.

D) DATATION ET COMPARAISONS: Bien que presque uniquement composé de petits fragments, ce dépôt est fort intéressant. Il associe des formes classiques de la zone atlantique, épées, haches, racloirs, à des formes de l'Est de la France et d'Europe Centrale, épingle, agrafe de ceinture. Ce dépôt est à dater de la fin du Bronze Final, vers 700-600 avant J.C.

J. BRIARD.

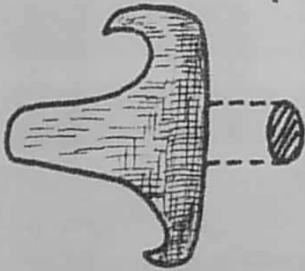
I

BELZ
Ile Nihen





1

1


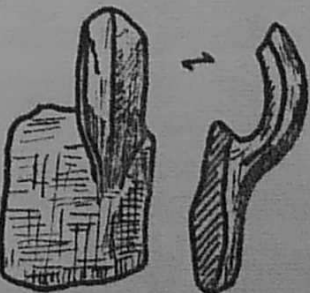


1

2



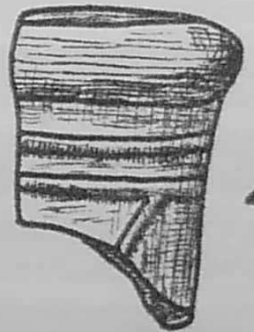
6



3



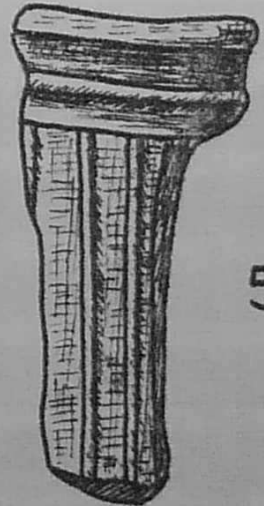
1





4



1

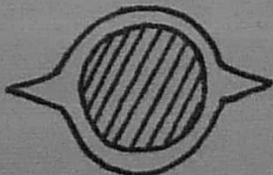


5




1

7



0

5 cm




1

8

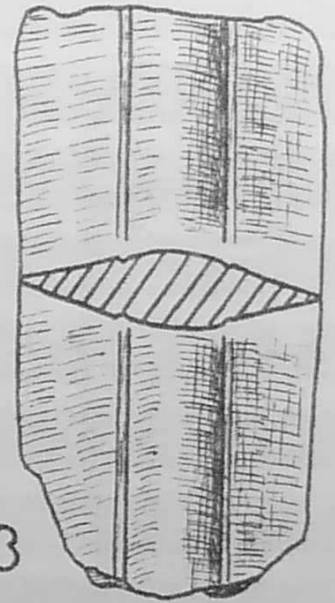
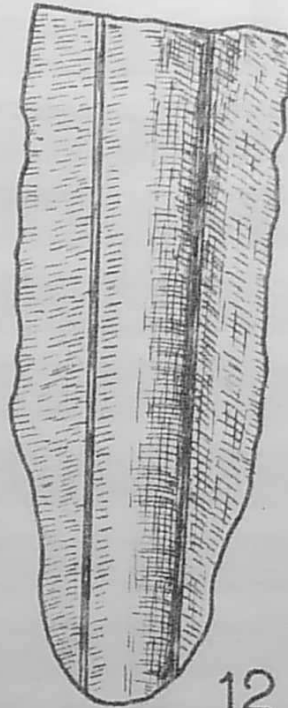



II

9



Ile Nihen


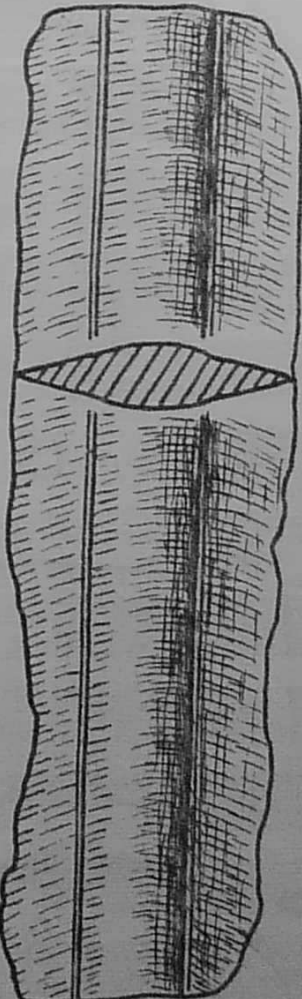


10



12

13




14

5cm


15

11

16

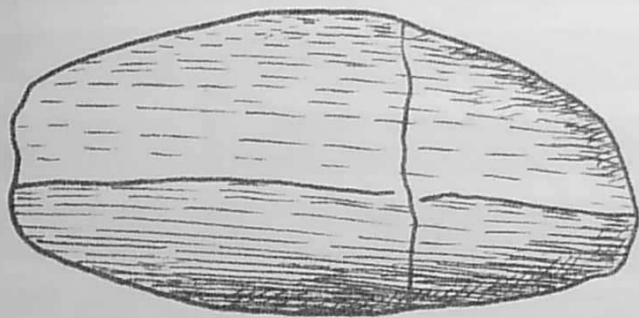


17

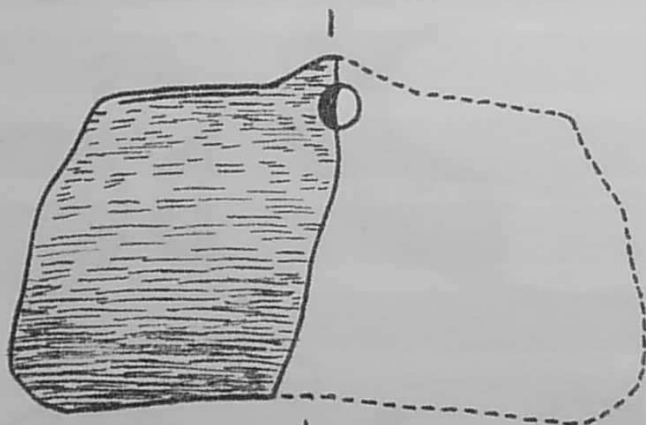


III

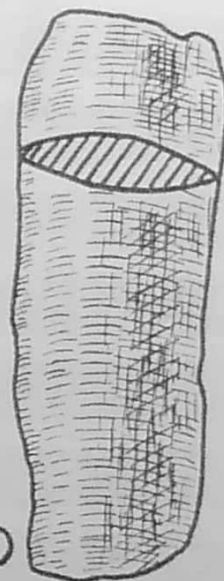
Ile Nihen



18




19





20





23



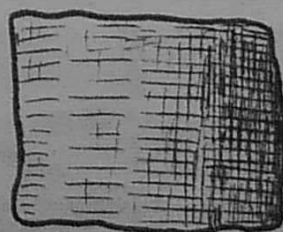
21




22



24



25



26




27

IV

Ile Nihen



28



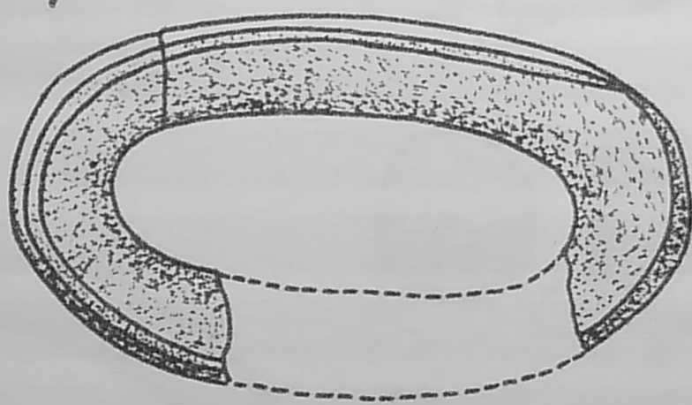

1



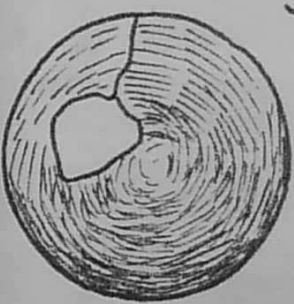
36



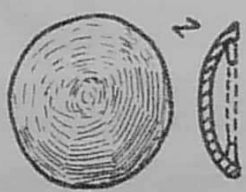
29



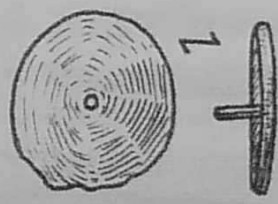
30



31





32




33



37



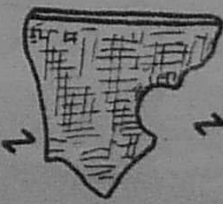

34



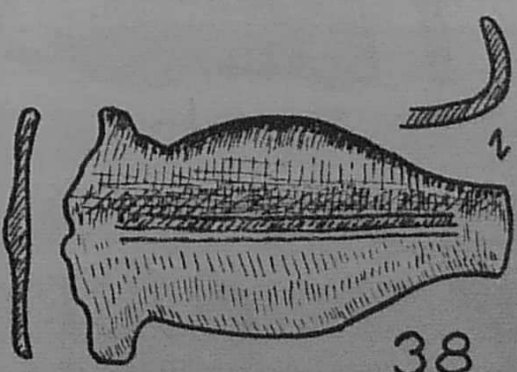
35



39

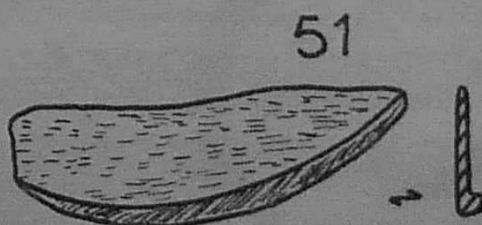
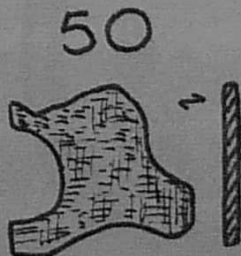
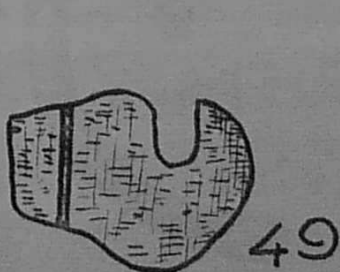
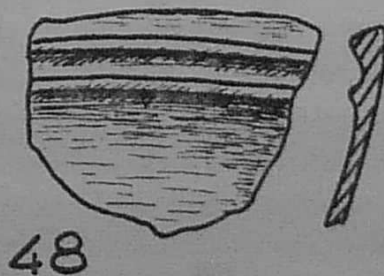
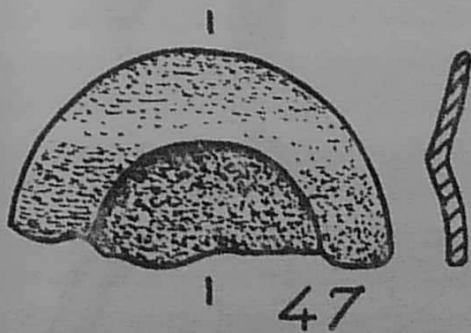




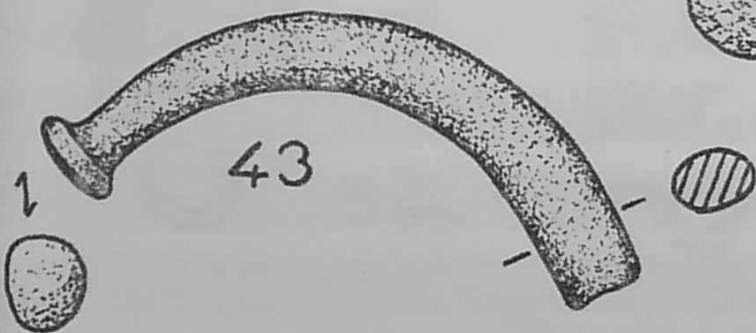
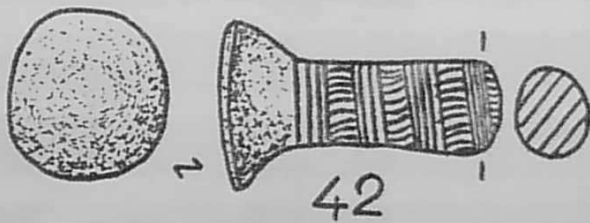
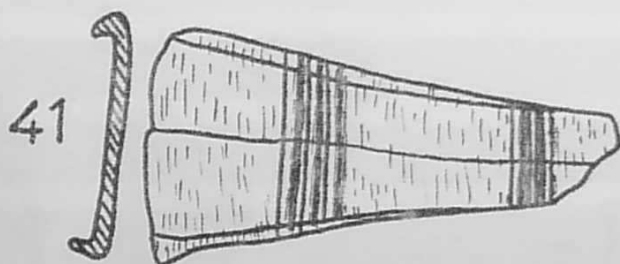
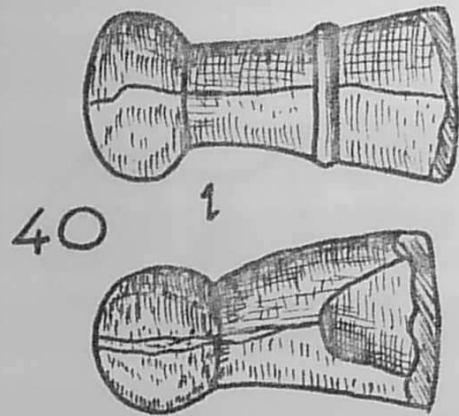


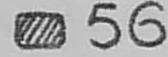
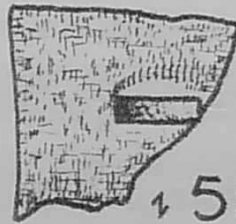

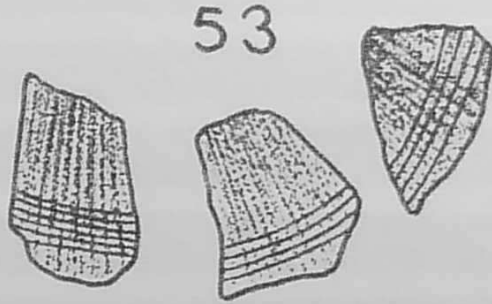
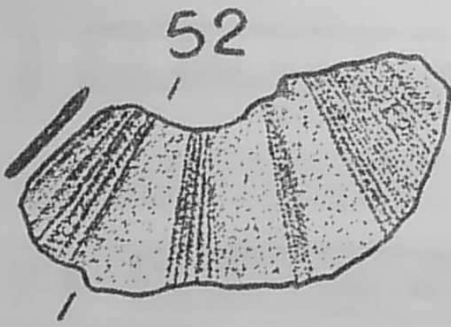
38



V

Ile Nihen






54



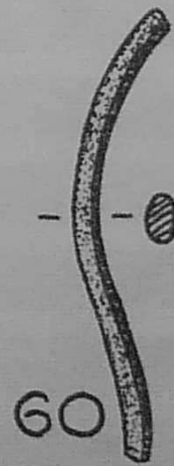
57



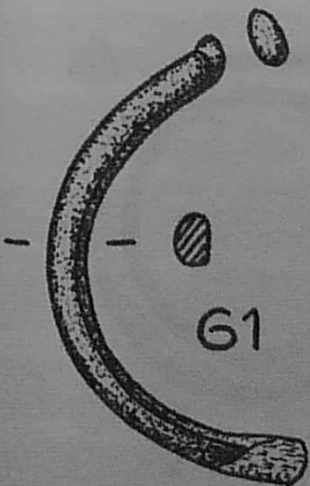
58



59



60



61




62



63



64



65

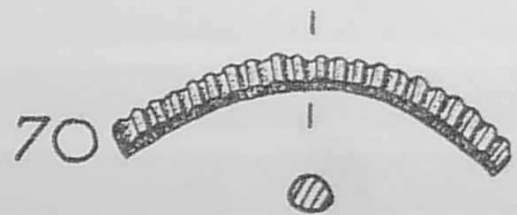


VII

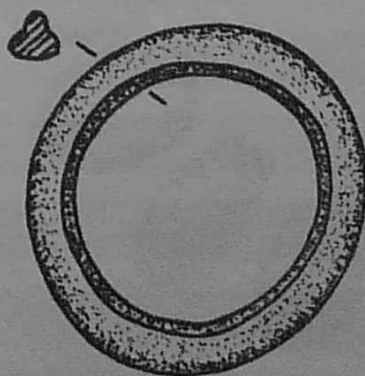


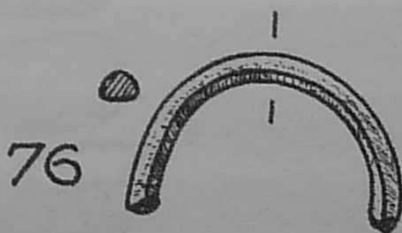
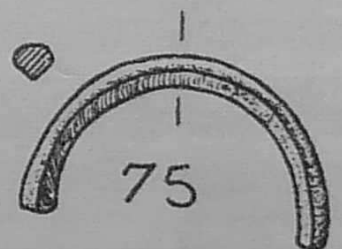
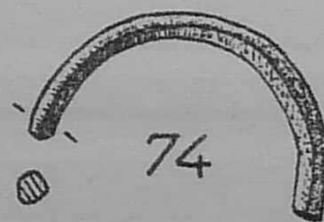
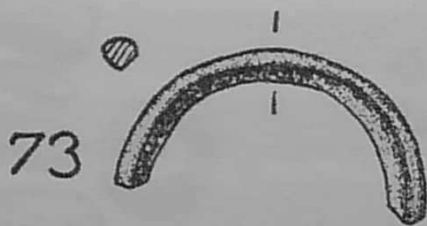
66



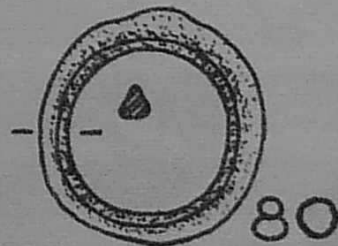
Ile Nihen



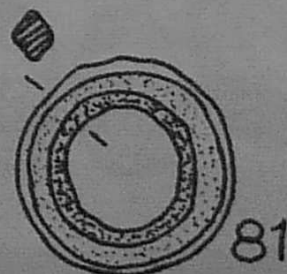
69



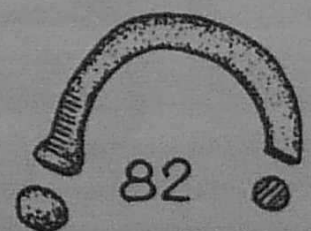
79



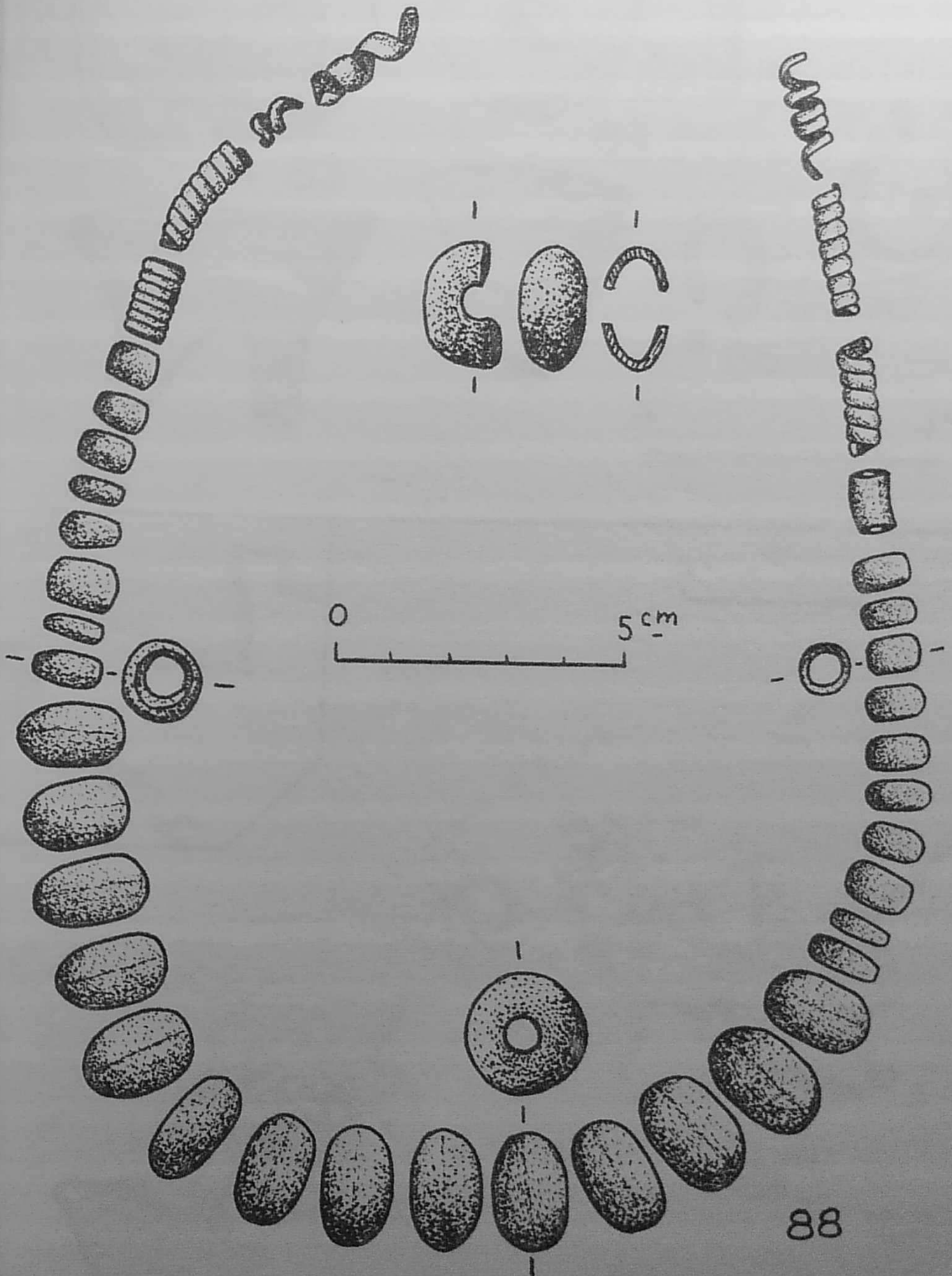
80



81




82

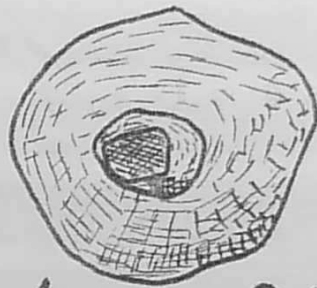


IX

Ile Nihen



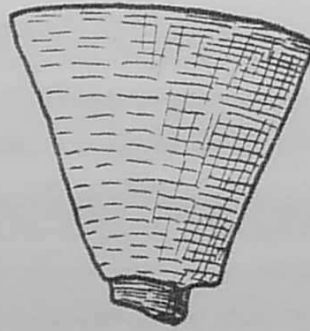
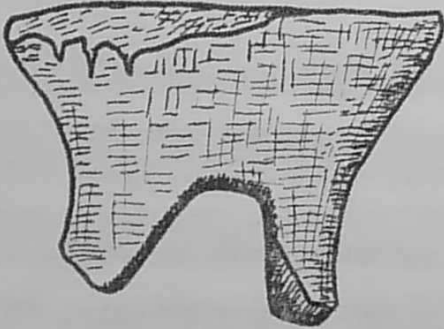
1 83



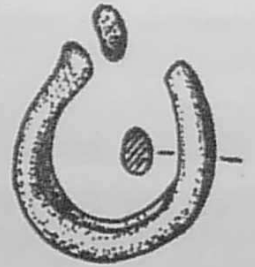
1 84



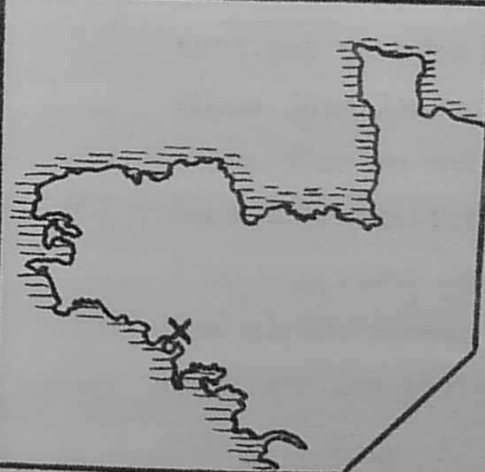
85



86




87



Rivière d'Étel

Ile de Nihen

St Cado



AURAY

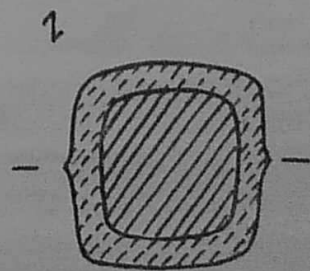
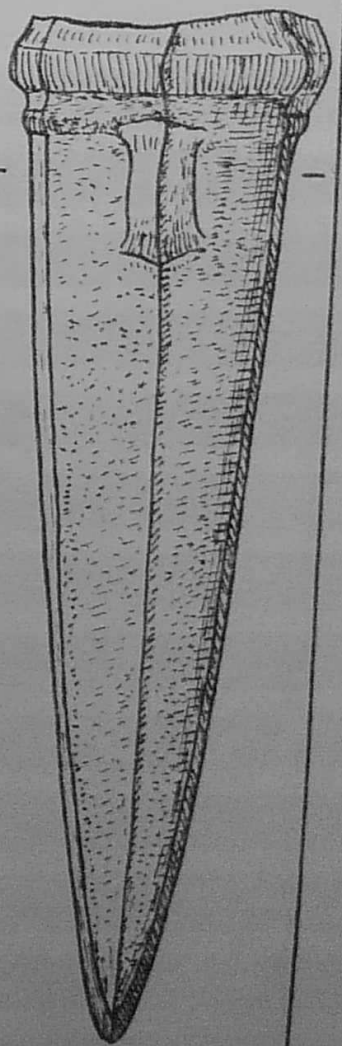

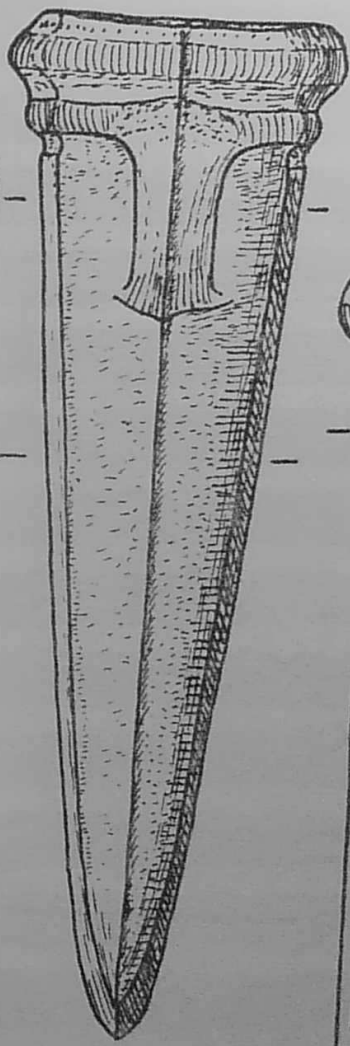
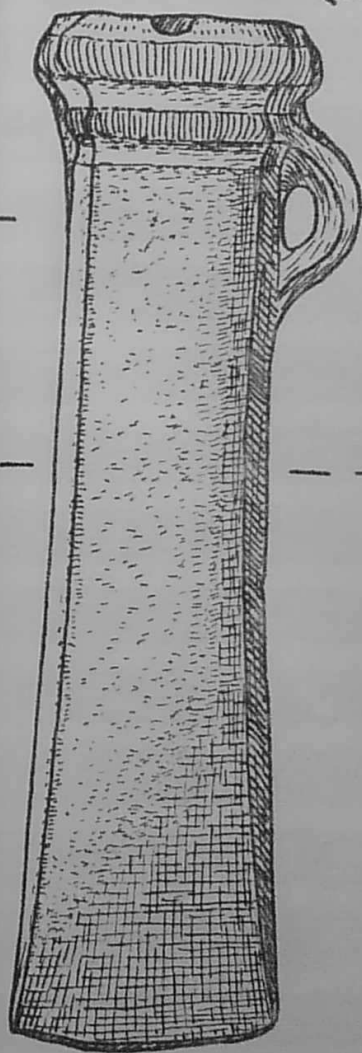
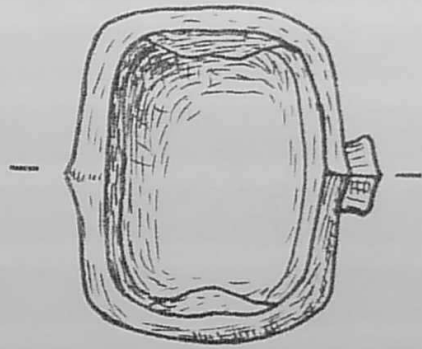
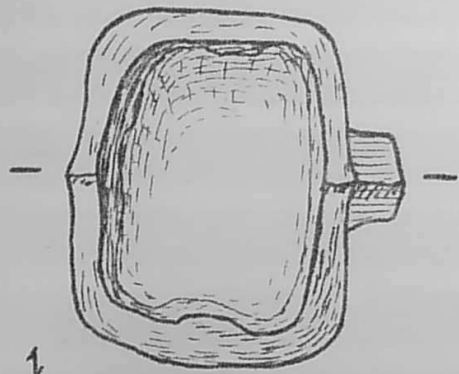
Découverte de haches à douille à Saint-Martin-des-Champs
Finistère.

=====

- A) BIBLIOGRAPHIE: P.R. GIOT: Informations, Saint-Martin-des-Champs. Gallia-Préhistoire, IV, 1961. - Ibid.: Bull. Soc. Arch. Finistère, 87, 1961.
- B) LIEU ET CIRCONSTANCES DE LA DECOUVERTE: Le dépôt fut découvert le 17 avril 1961 lors des travaux de construction d'une route menant au nouveau cimetière de Saint-Martin-des-Champs. Ce lieu est situé à peu de distance au Nord-Ouest de la gare de Morlaix, sur le plateau. Les haches ont été acquises pour le Musée Préhistorique Finistérien (immatriculées n° 61-1-1 à 61-1-19). Le même terrain aurait donné antérieurement quelques haches trouvées isolément lors des labours.
- C) COMPOSITION DU DEPOT: Le dépôt comprend 19 haches à douille carrée "armoricaines", à anneau latéral, et quelques débris de haches à douille dont un anneau latéral. Ces haches sont de types voisins, mais ne sortent pas du même moule; en effet elles diffèrent par de légères variations dans leurs proportions de même que par les dimensions de leur anneau, plus ou moins large et épais. On note aussi quelques variantes dans l'ornementation très sommaire de ces haches. Quatre sont décorées d'un bourrelet sous le renflement de la douille, bourrelet courant sur les quatre faces; quatorze haches présentent ce même bourrelet uniquement sur les plats; enfin une hache n'a pas de bourrelet. Leur longueur moyenne est de 126 mm 5. Leur poids moyen est de 287 grammes, le détail des poids en grammes, du n° 1 au n° 19, donnant la série suivante:
318 306 278 282 313 267 291 290 277 254 287 250 306 259 305 287 306 282 306.
- D) DATATION ET COMPARAISONS: Ce sont des haches à douilles armoricaines de type classique, dont de nombreux dépôts sont connus en Bretagne et en Normandie. Ces haches sont tardives et appartiennent à la période prolongeant le Bronze Final. Un foyer d'argile trouvé à Saint-Bugan en Loudéac, Côtes-du-Nord, à côté d'un dépôt de haches à douille très important, a pu être daté par le Radiocarbone comme de 559 ± 130 avant J.C. (GsY 42) (P.R. GIOT, Annales de Bretagne, LXVIII, 1961, p. 23).

I

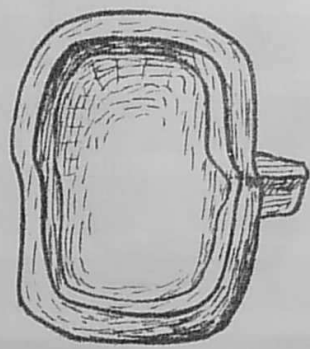
S^t MARTIN
des CHAMPS



0 5 cm

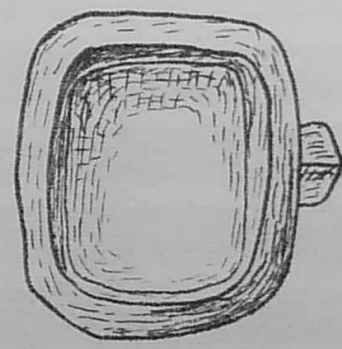
II

S^t MARTIN
des CHAMPS

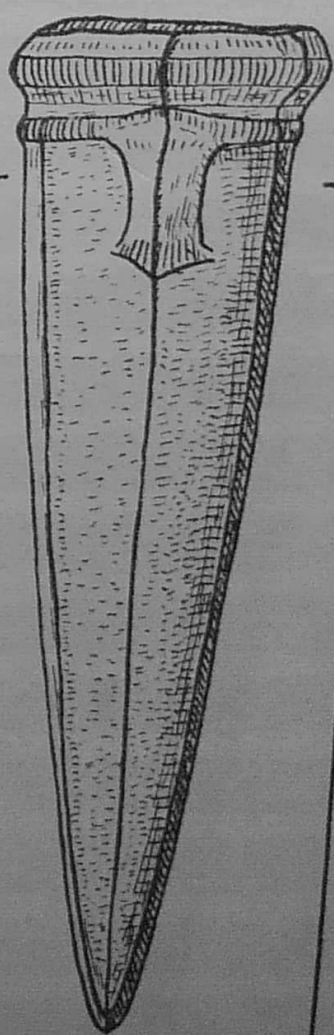

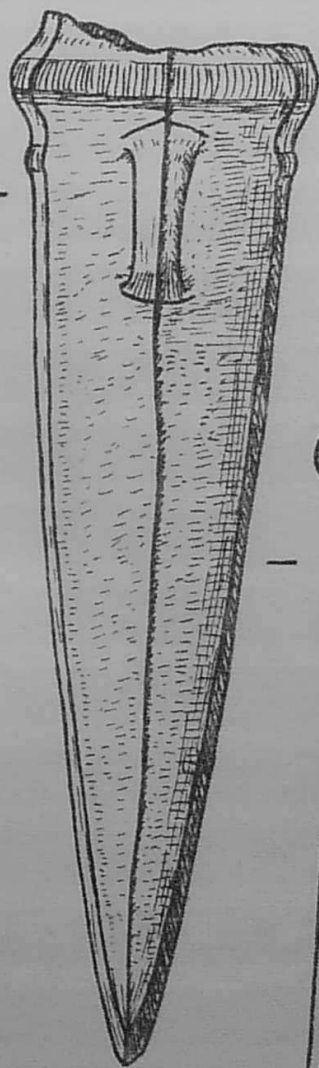



1

3



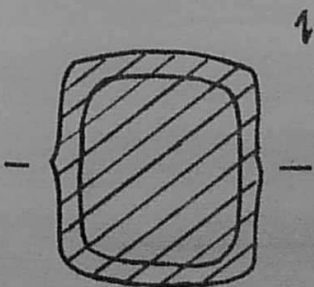
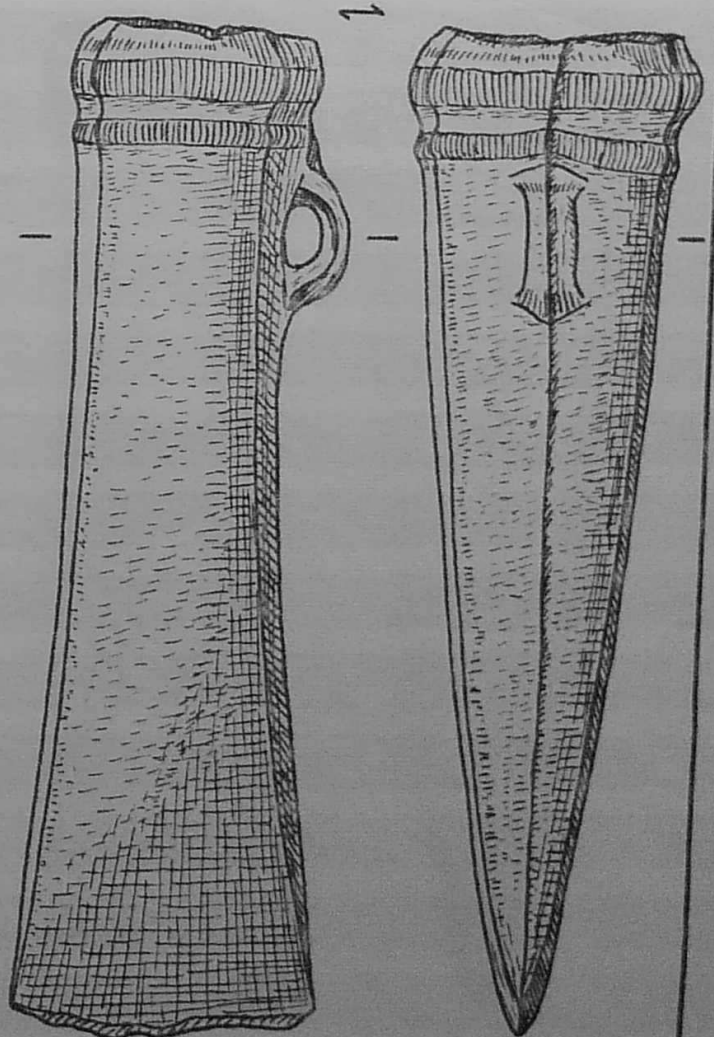
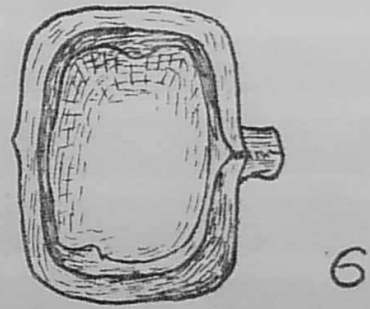
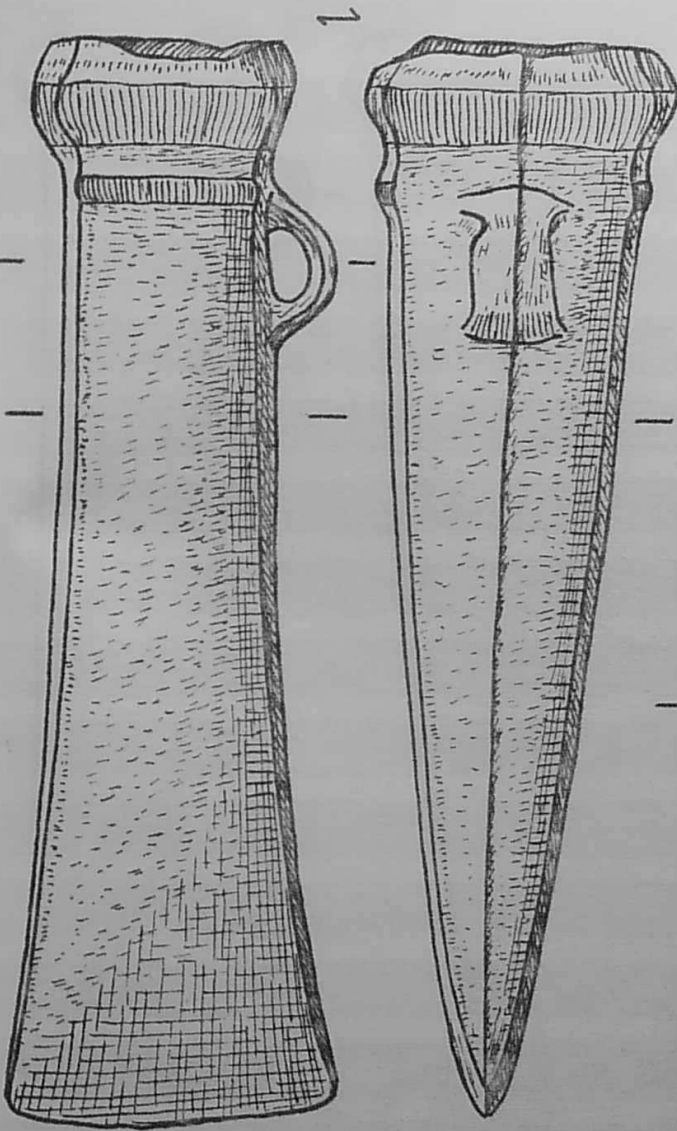
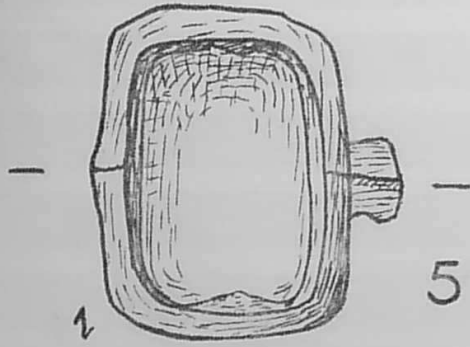
4



0 5 cm

III

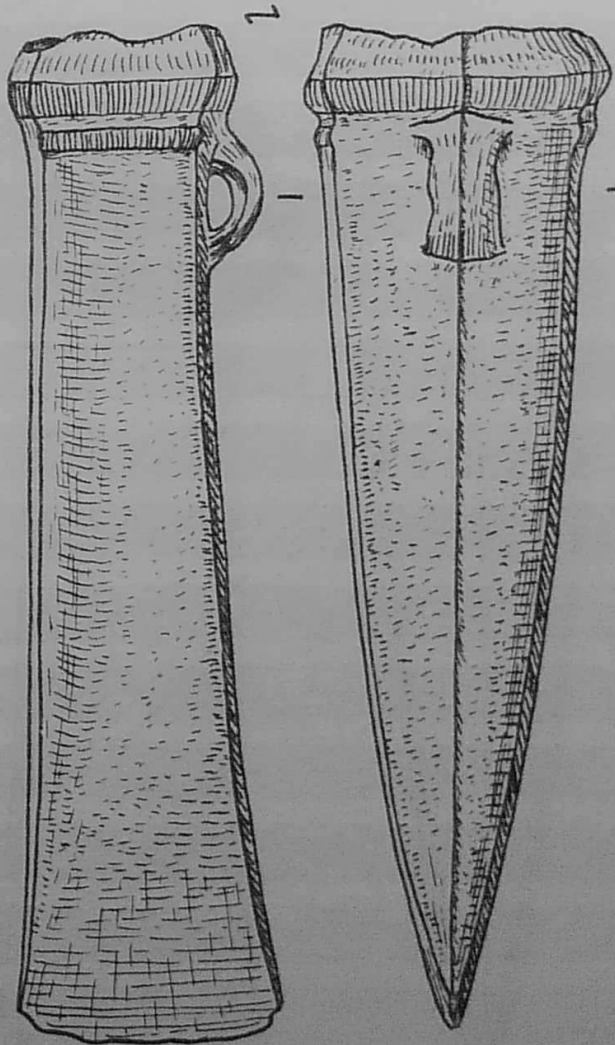
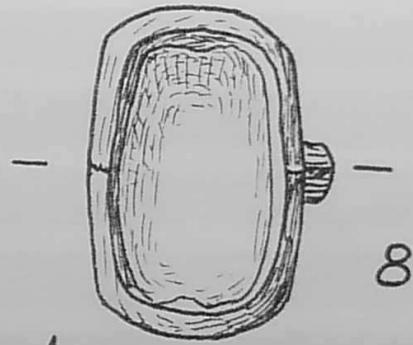
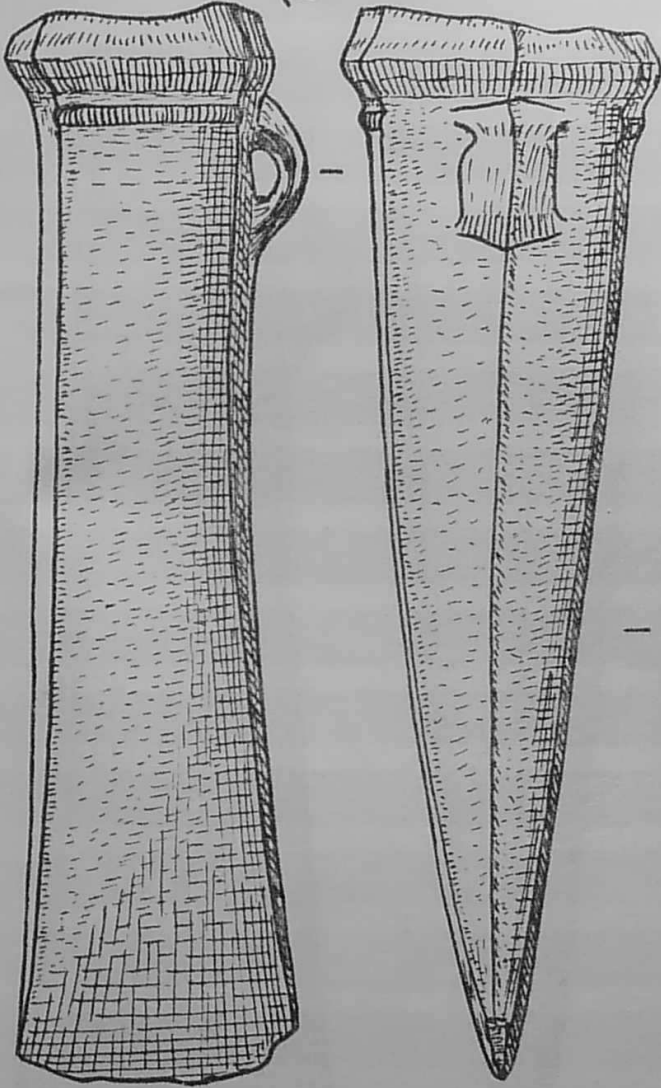
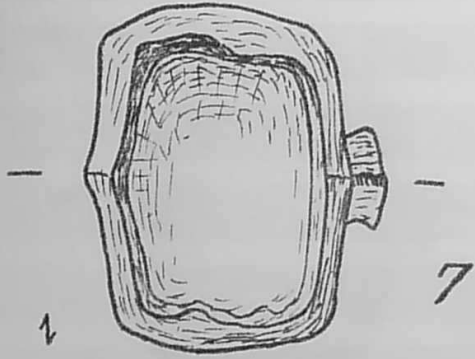
S^t MARTIN
des CHAMPS



0 5^{cm}

IV

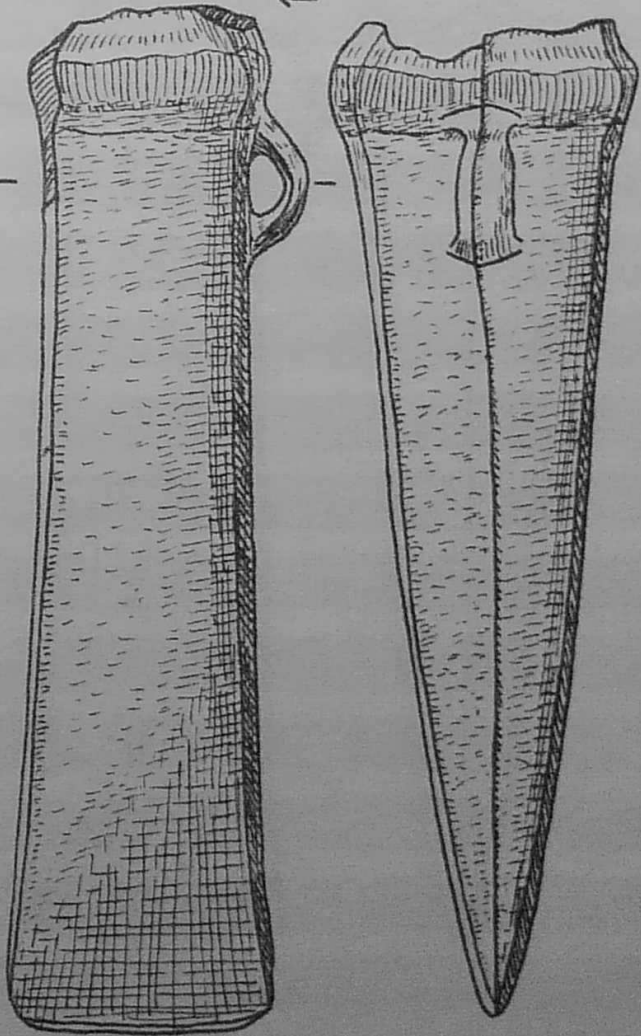
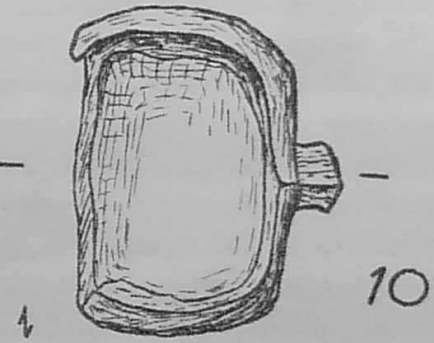
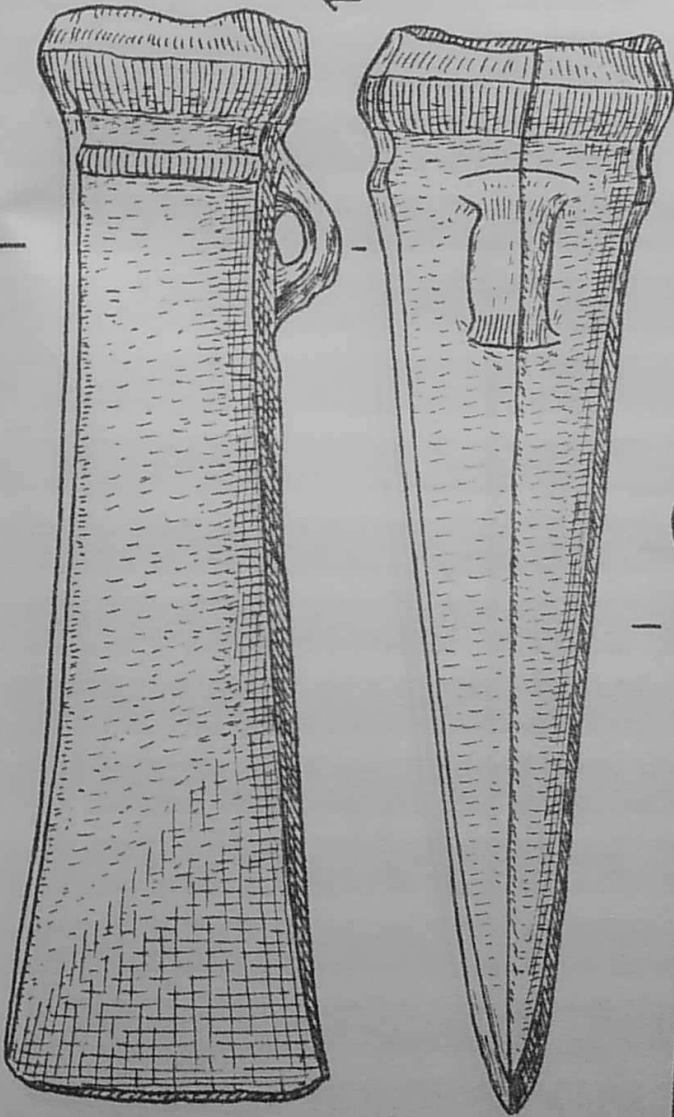
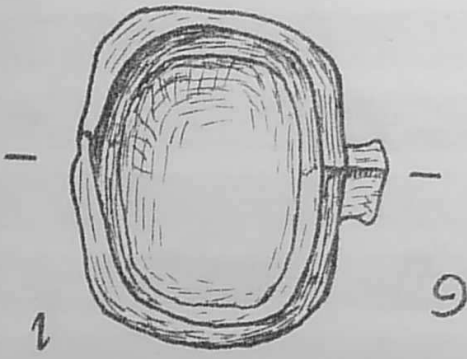
S^t MARTIN
des CHAMPS



0 5 cm

V

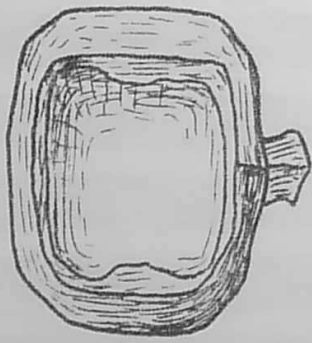
S^t MARTIN
des CHAMPS



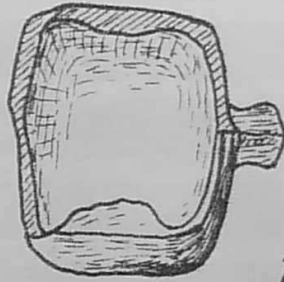
0 5 cm

VI


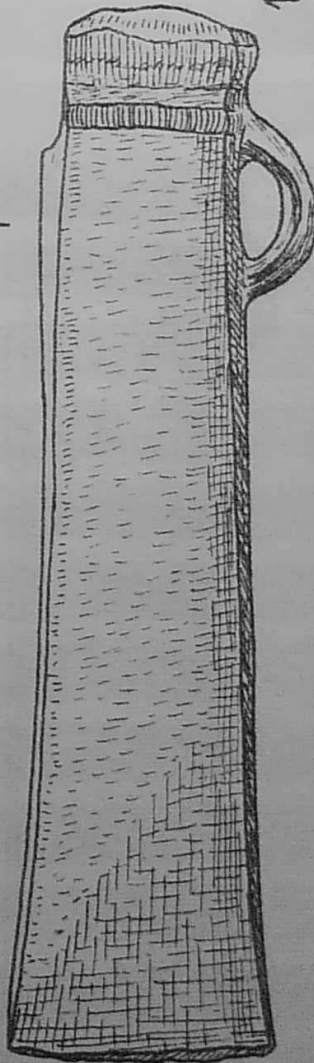
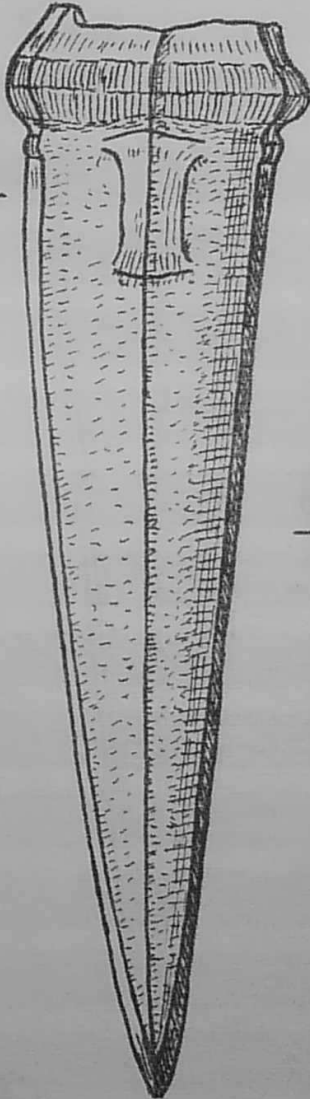
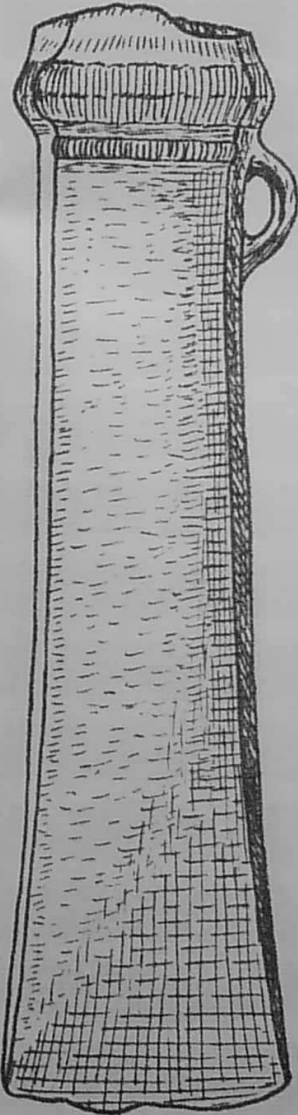
St MARTIN
des CHAMPS



11



12

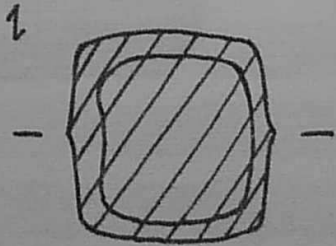
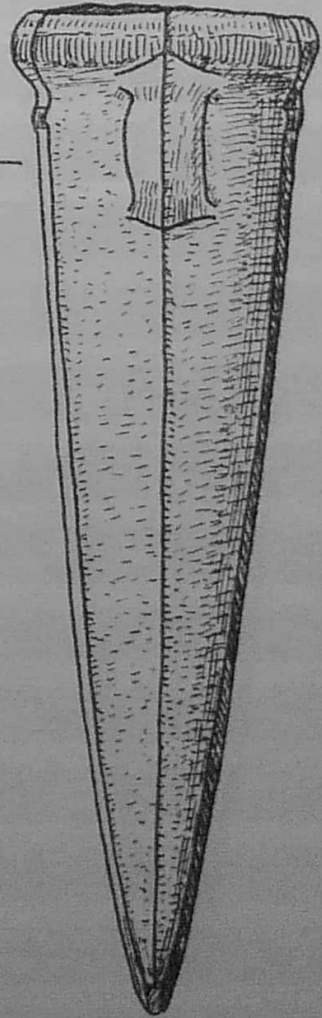

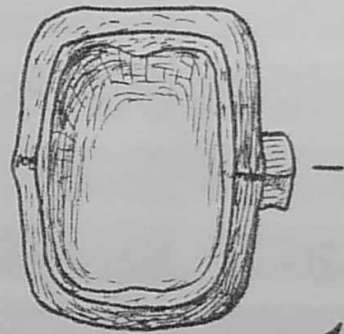
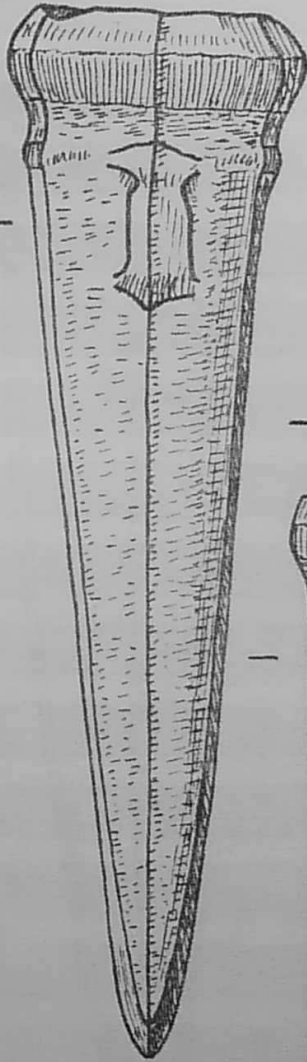
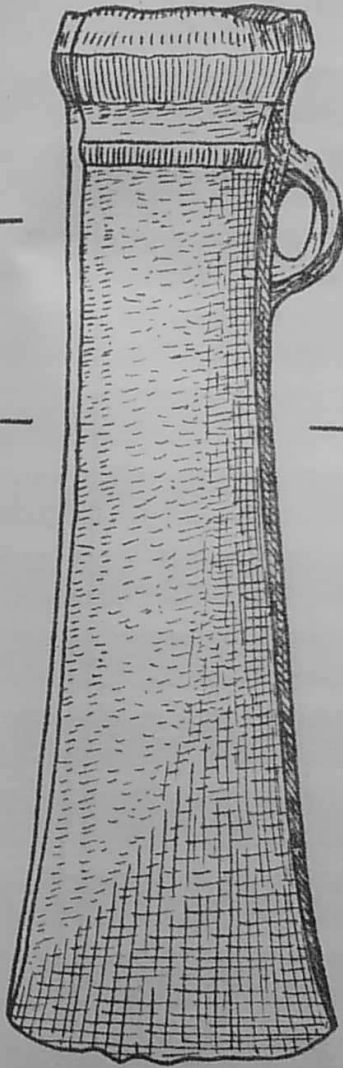
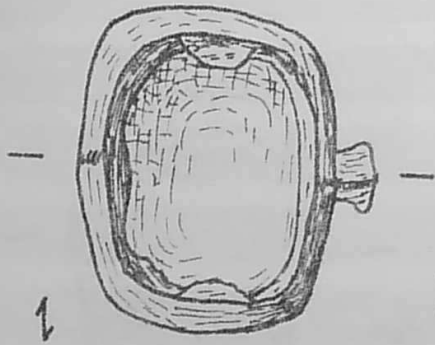


0

5 cm

VII

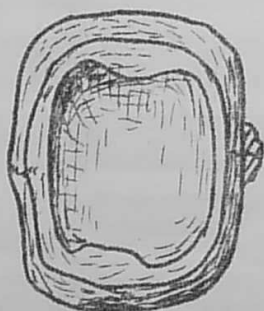
S^t MARTIN
des CHAMPS



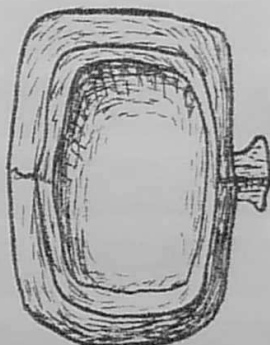
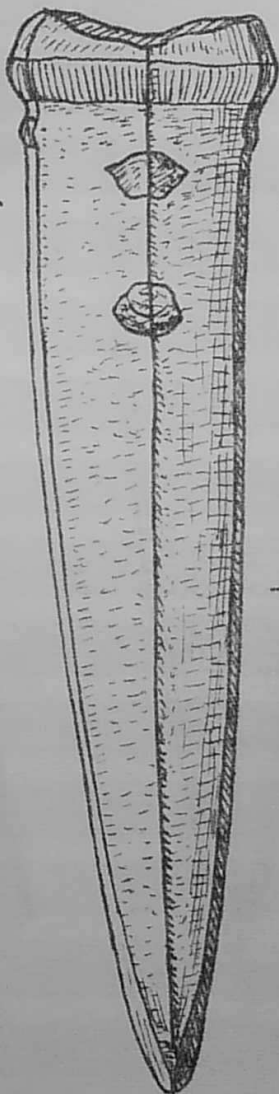

0 5cm

VIII


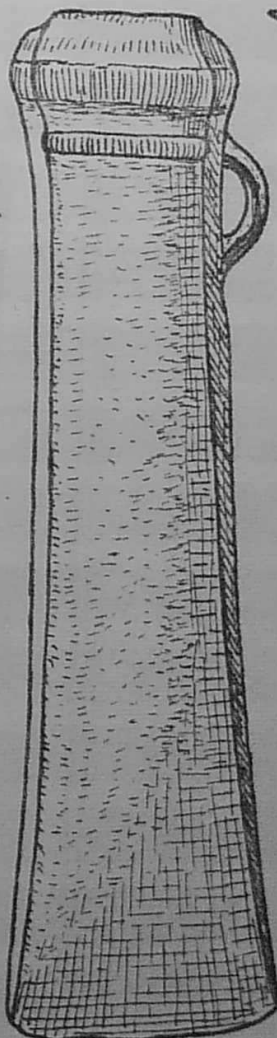
S^t MARTIN
des CHAMPS



15



16



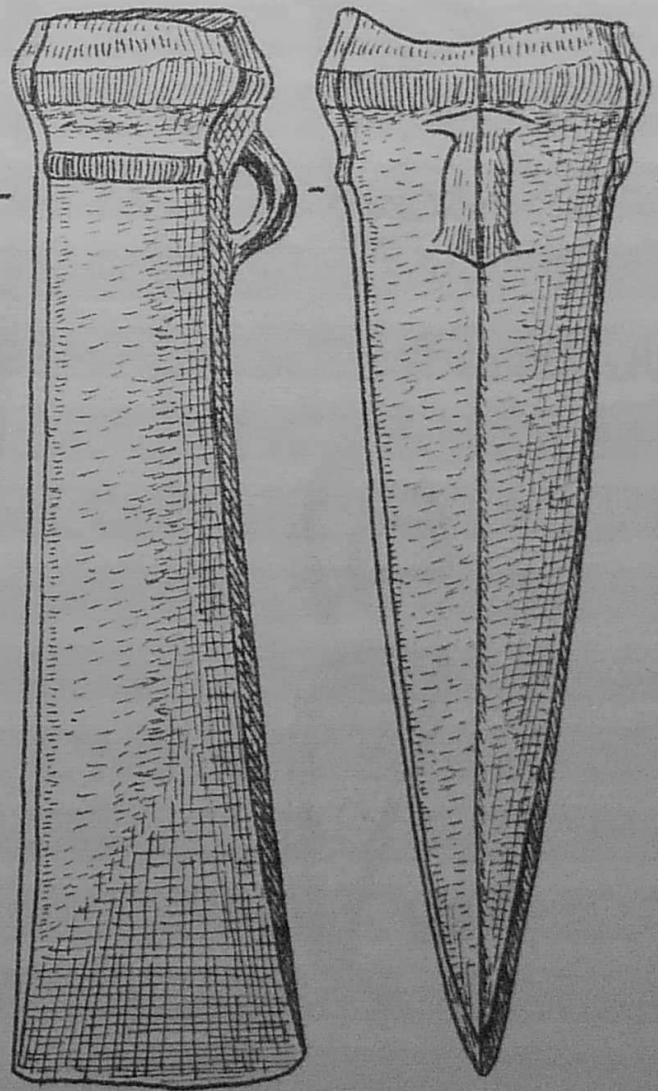
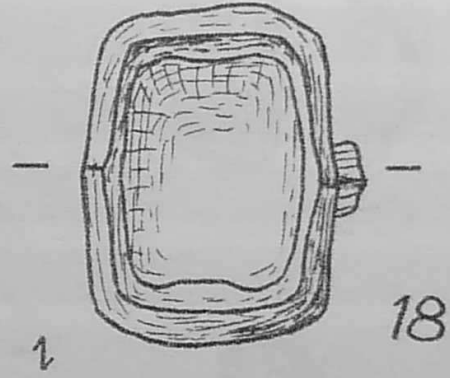
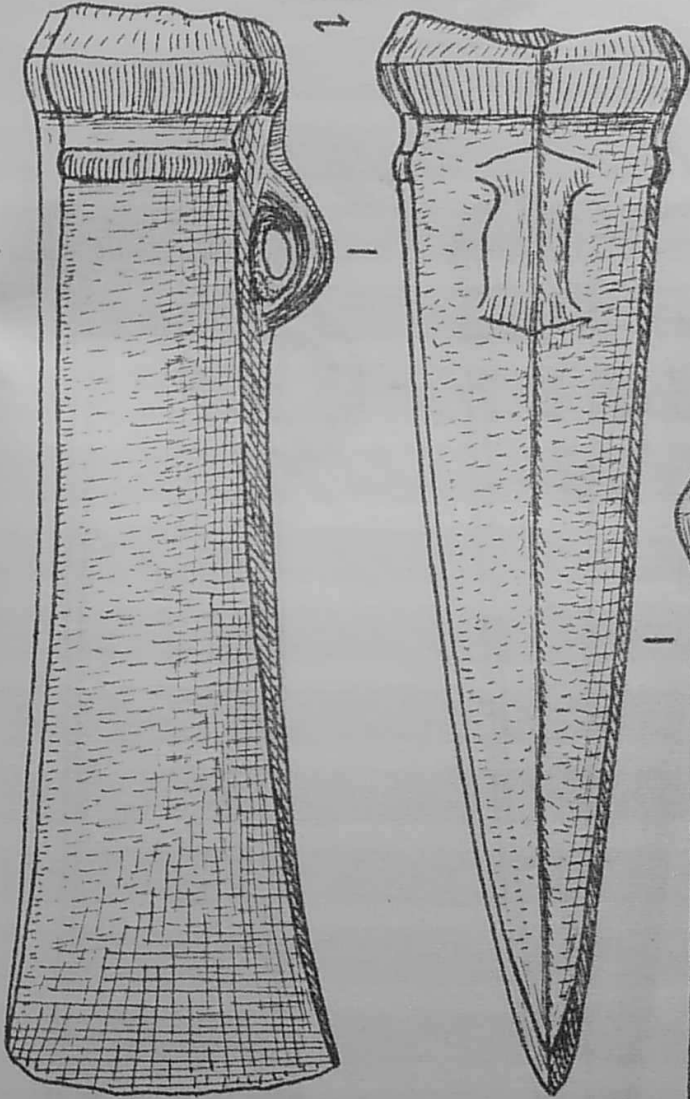
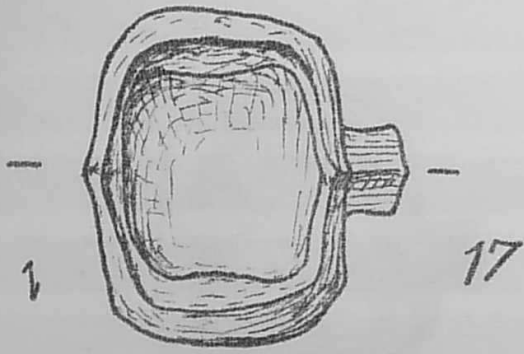
0

5cm



IX

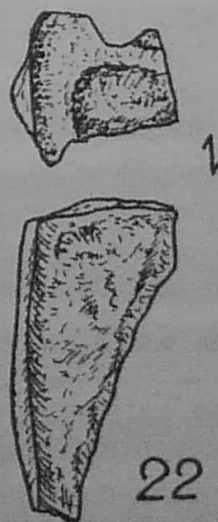

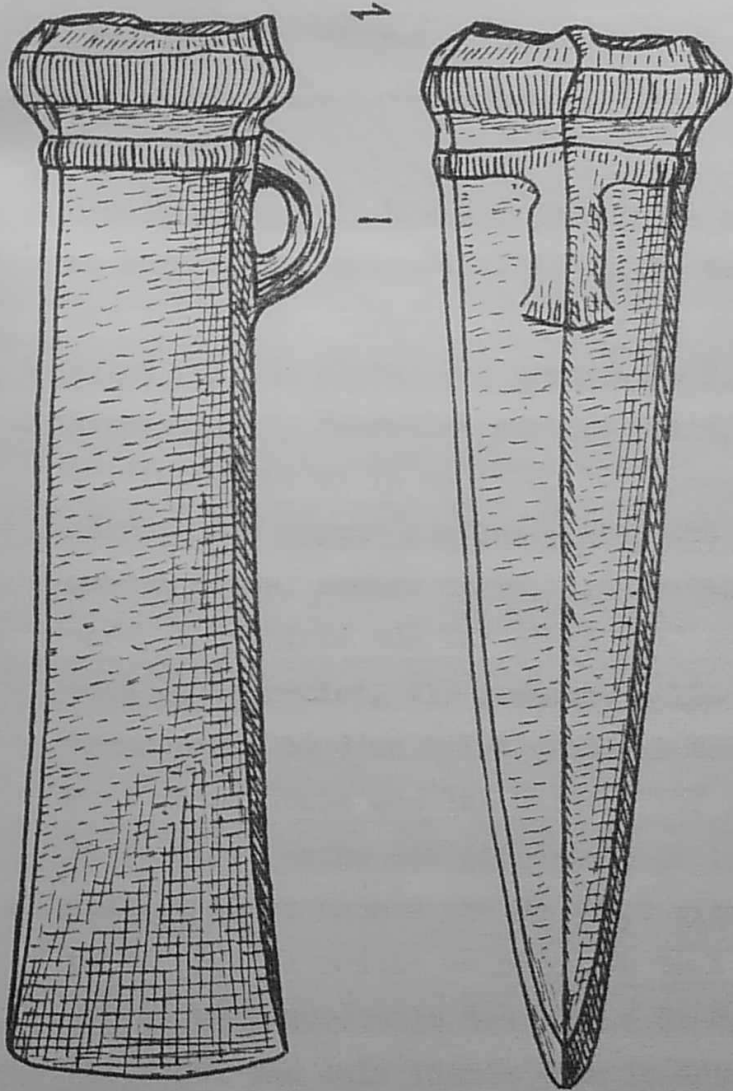
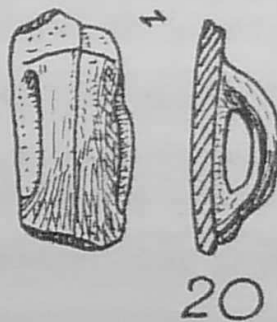
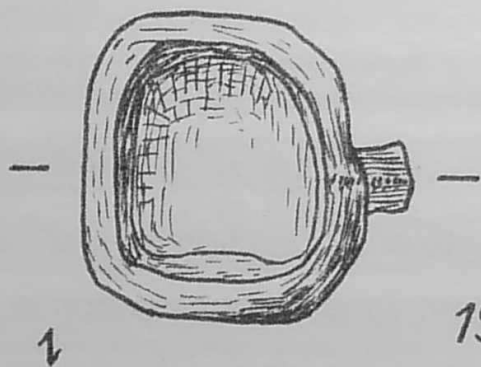
S^t MARTIN
des CHAMPS



0 5 cm

X

St MARTIN
des CHAMPS



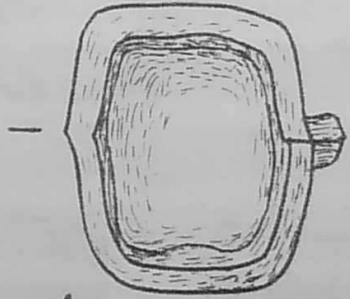

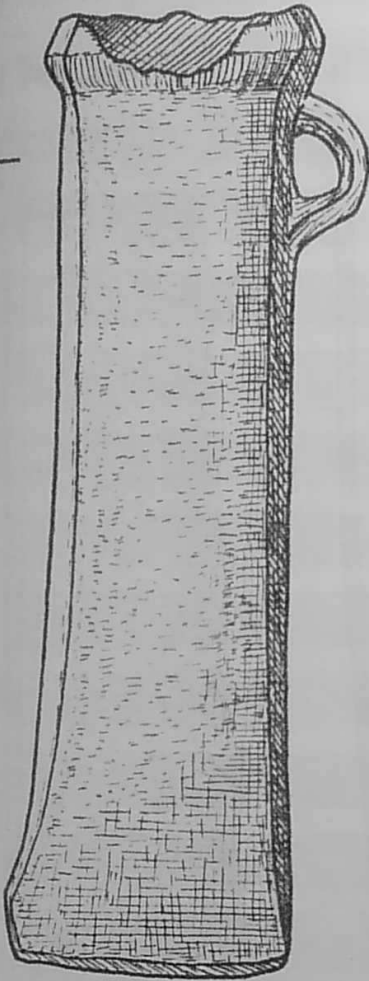
0 5 cm

Le dépôt de Coldesquient en Kerpert, Côtes-du-Nord.
 =====

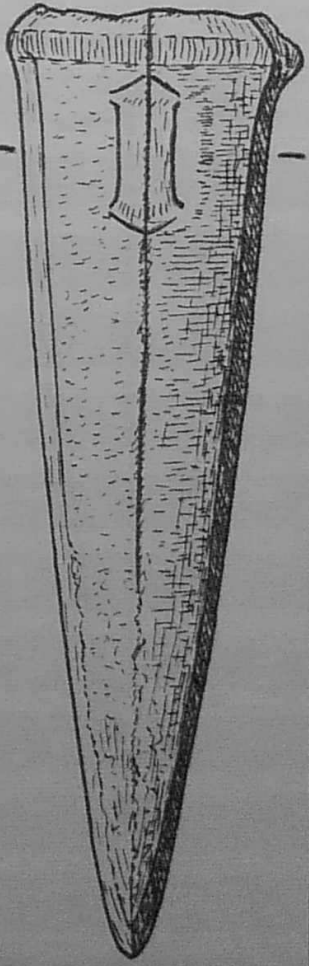

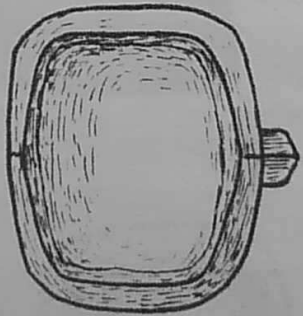
- A) BIBLIOGRAPHIE: X.: Bull. Soc. Emulation Côtes-du-Nord, LXIII, 1931, p.v. p. XXVIII. - Y. de BELLAING: Notes manuscrites, archives de la Direction de la Circonscription des Antiquités Préhistoriques de Rennes.
- B) LIEU ET CIRCONSTANCES DE LA DECOUVERTE: C'est en 1931 que Mr J. Hervé, cultivateur, découvrit 109 haches de bronze au village de Coldesquient en Kerpert. Onze haches de ce dépôt ont été recueillies par Mr Y. de Bellaing, de Guingamp, lequel en a fait généreusement don au Laboratoire d'Anthropologie Préhistorique, Rennes.
- C) DESCRIPTION (limitée à ces onze haches, les seules conservées à notre connaissance): 1. Hache à douille de modèle trapu, légèrement ébréché au sommet, 268 grammes. - 2. Modèle trapu, 254 grammes. - 3. Bourrelet sur les plats, bavure à la jointure du moule, 304 grammes. - 4. Petit filet sur les plats, 272 grammes. - 5. Bourrelet sur les plats, 296 grammes. - 6. Bourrelet sur les plats, résidu d'argile loessique cuite à l'intérieur de la douille, 308 grammes. - 7. Bourrelet sur les quatre côtés, plus marqué sur les plats, 294 grammes. - 8. Bourrelet sur les quatre côtés, anneau épais, 316 grammes. - 9. Douille légèrement ébréchée, bourrelets sur les plats, 247 grammes. - 10. Irrégularités au niveau du bourrelet, 319 grammes. - 11. Hache décorée d'un bourrelet transversal et d'un filet vertical terminé par un point; métal nettement moins épais que les autres, 157 grammes. Au point de vue poids, la dernière hache est différente de la série; le poids moyen pour les dix premières haches est de 287,8 grammes, alors que cette dernière a un poids presque moitié moindre. On peut aussi remarquer que cette moyenne est la même que celle des haches de Saint-Martin-des-Champs décrites p. 64. C'est une coïncidence pour le détail, sans doute, mais la moyenne des haches de La Bellière en Loudéac ("Travaux" 1958, p. 42) était de 285 grammes pour celles en bon état. C'est une question à suivre.
- D) DATATION: Ce dépôt, comme le précédent, est à dater de la phase correspondante en Bretagne à un prolongement du Bronze Final, et que l'on peut situer vers 600 à 500 avant J.C.

I

Coldesquient
KERPERT



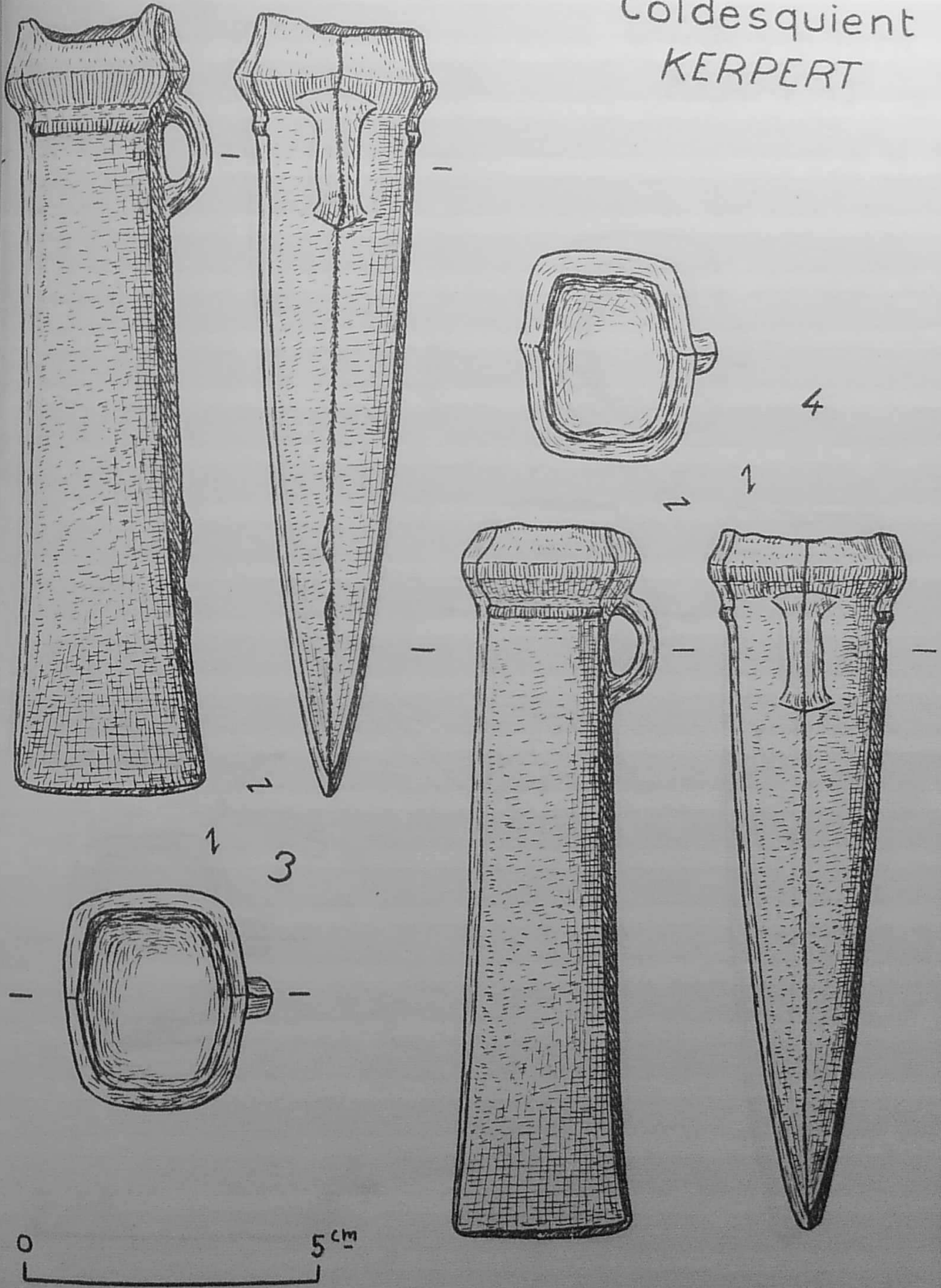
2



0 5 cm

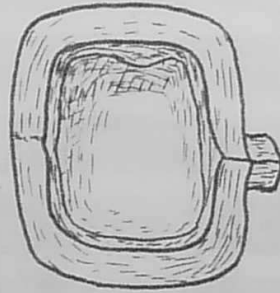
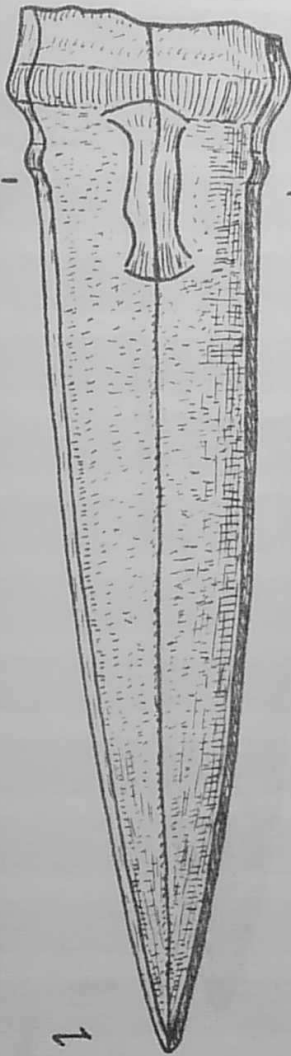

II

Coldesquient
KERPERT

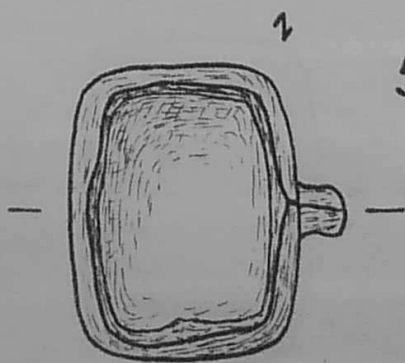


III

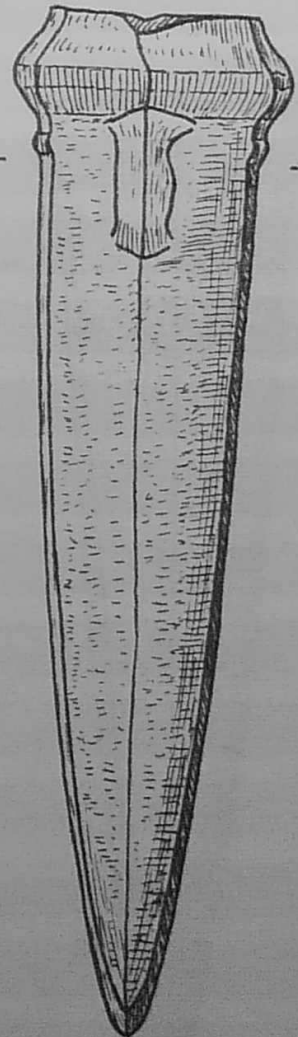

Coldesquient
KERPERT



6



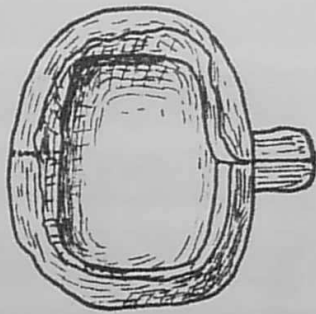
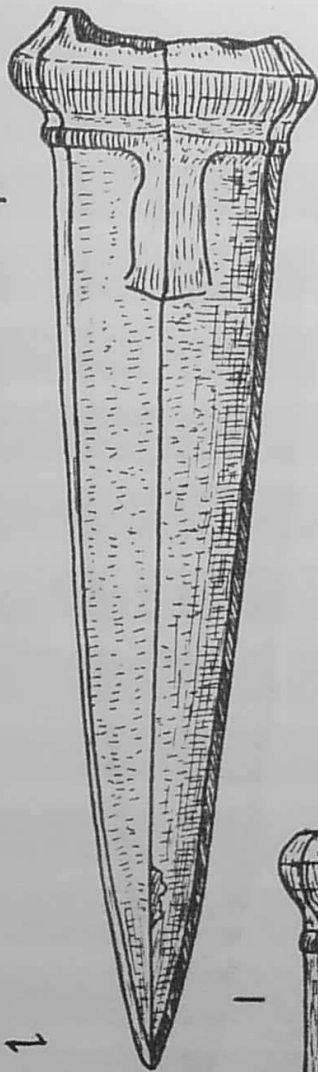

5



0 5 cm

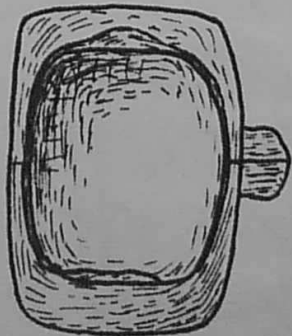


IV

Coldesquient
KERPERT



8

1
1

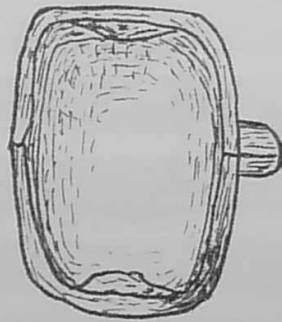
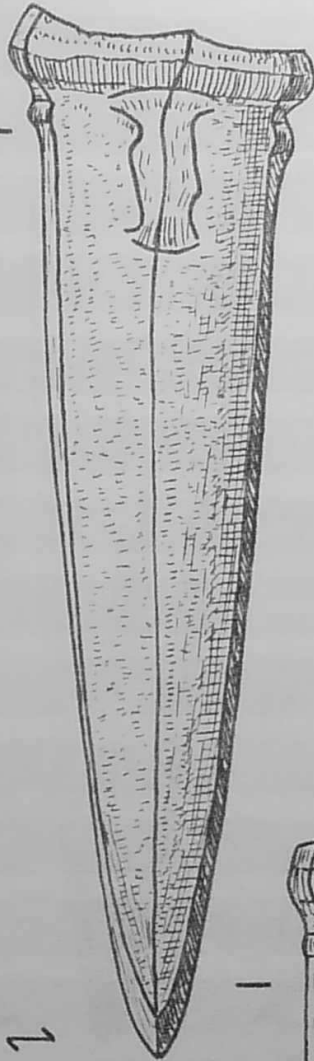



7

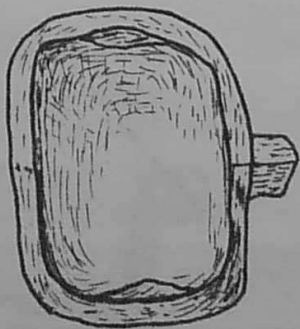
0 5 cm

V

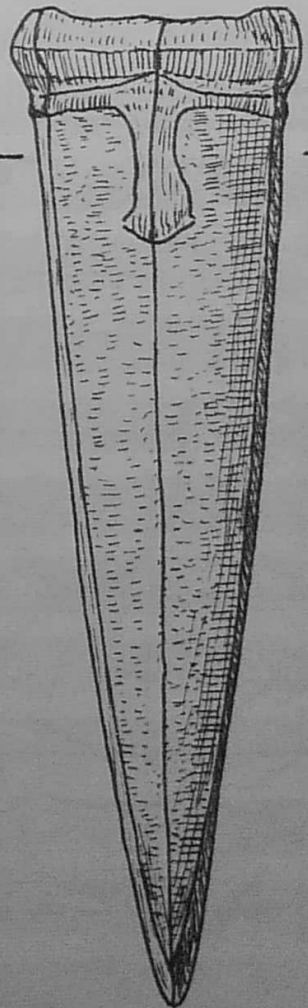

Coldesquient
KERPERT



10

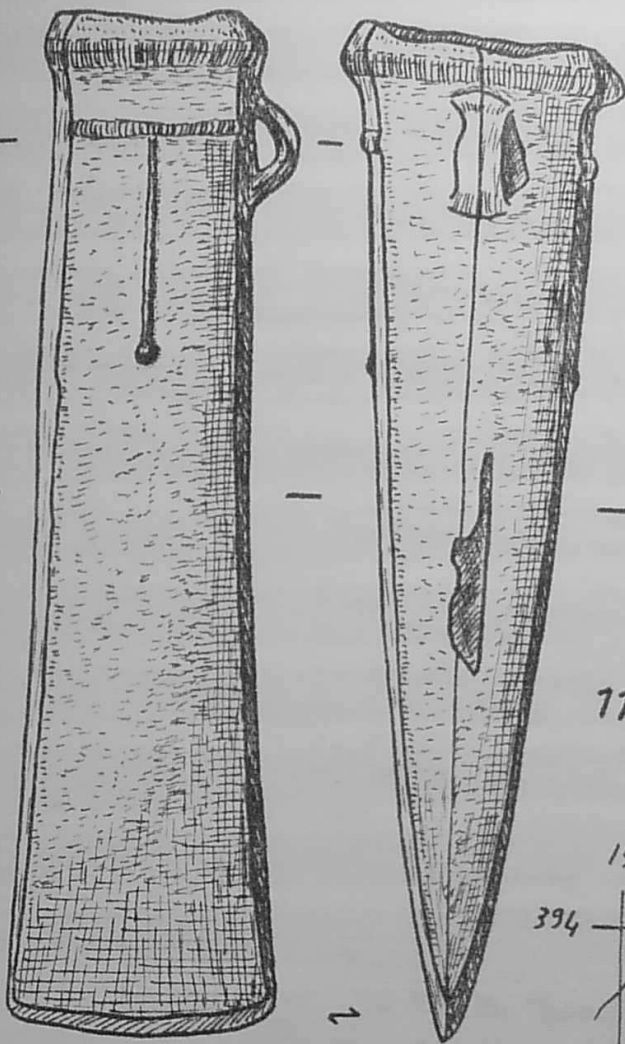


9




0 5 cm

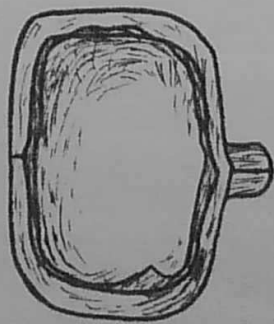
VI



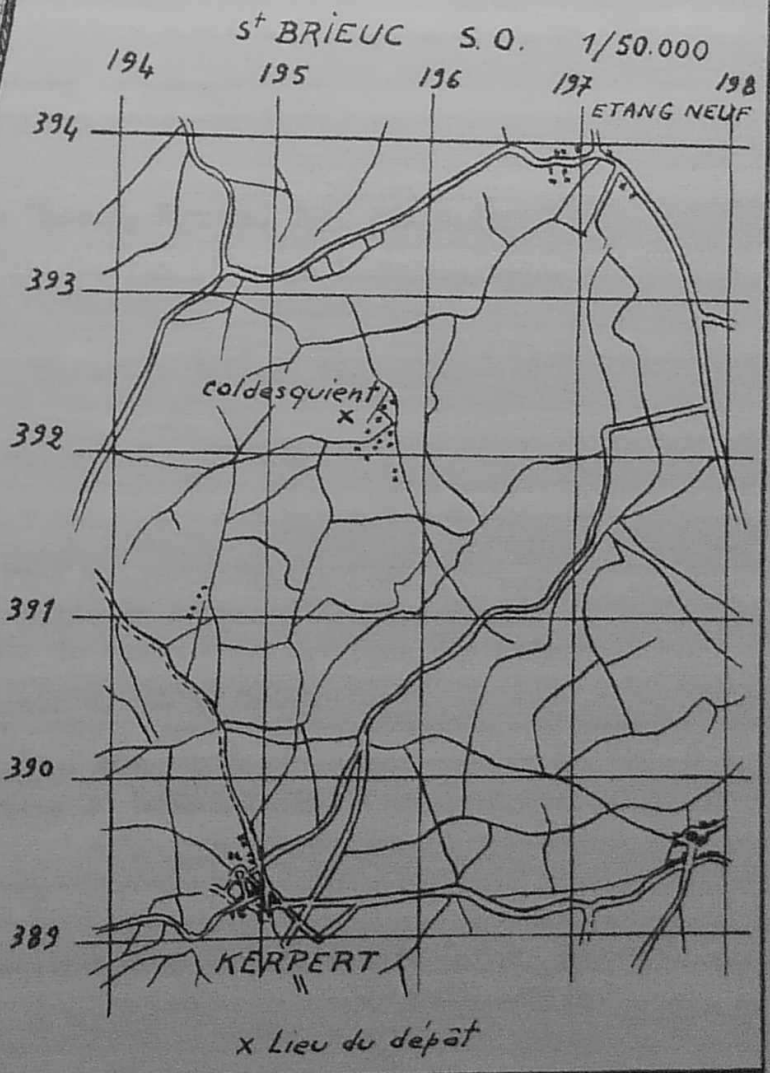
Coldesquient
KERPERT



77



0 5 cm



Ministère d'Etat chargé des Affaires Culturelles
DIRECTION DE L'ARCHITECTURE
CIRCONSCRIPTION DES ANTIQUITES PREHISTORIQUES DE RENNES
(Mayenne, Ille-et-Vilaine, Côtes-du-Nord, Finistère,
Morbihan, Loire-Atlantique, Maine-et-Loire)
2 Rue du Thabor, Rennes. Tél. 40-45-29.

Directeur: P.-R. GIOT
Assistant du Service des Fouilles: C.-T. LE ROUX
Secrétaire: Melle C. LE HUEROU-KERISEL

CENTRE NATIONAL DE LA RECHERCHE SCIENTIFIQUE
Classe des Sciences Humaines
Section: Anthropologie - Préhistoire - Ethnologie

P.-R. GIOT, Directeur de Recherche
R.Y. CRESTON, Chargé de Recherche
J. BRIARD, Attaché de Recherche
J. L'HELGOUACH, Attaché de Recherche
J. BOURHIS, Ingénieur-Chimiste
Y. ONNEE, Dessinateur

UNIVERSITE DE RENNES
FACULTE DES SCIENCES

Laboratoire d'Anthropologie Préhistorique
2 Rue du Thabor, Rennes. Tél. 40-45-29.

Institut Finistérien d'Etudes Préhistoriques
Musée Préhistorique Finistérien
Route de Porz-Carn, Saint-Guérolé-Pennarch
(Finistère). Tél. 35 Pennarch.

Conservateur: P.-R. GIOT
Gardien: Melle M.T. COURROT

Insitut Finistérien d'Etudes Préhistoriques
GROUPE Finistérien d'Etudes Préhistoriques
(Société des Amis du Musée Préhistorique Finistérien)

Président: R. RECHNIEWSKI
Vice-Présidents: G. CHABAL, Dr G. DESSE, Dr L. L'HOSTIS, R. LEGRAND
Secrétaire: P.R. GIOT
Trésorier: J. L'HELGOUACH

(Renseignements administratifs à jour au
30 Juin 1962).

