


FRANCE

S-AINT BRIEUC

COTES-DU-NORD



H. P. ...

La Cathédrale (XIV^e)



*Centre de Tourisme et d'Excursions
en Bretagne*



GARE DE L'ETAT. S.N.C.F. Cl. Artaud, Nantes

SAINT-BRIEUC. — Ville de 40.000 habitants. Préfecture des Côtes-du-Nord. Centre touristique attrayant dans une région privilégiée au climat doux et tempéré ; paysages variés aux vastes horizons marins sillonnés de profondes vallées ; se distingue par le nombre de rond-points, de panoramas et l'importance de ses viaducs ; possède un port marchand, Le Légué.

L'intérieur de la cité conserve quelques vestiges du passé : Cathédrale d'allure médiévale, maisons anciennes, musée restauré.

Important centre d'affaires, nombreux et beaux magasins ; marchés achalandés très fréquentés par les estivants.

Beau jardin public, promenades, parterres de fleurs.

Hôtels et restaurants. Cuisine régionale. Spécialités : fruits de la mer, homard, langoustes, poissons ; crêpes, galettes.

Plaque tournante des stations touristiques et balnéaires réputées des Côtes-du-Nord.

Gare S.N.C.F. : lignes Paris-Brest, St-Brieuc-Lison, St-Brieuc-Pontivy. — **Gare et ligne départementale** : St-Brieuc-Paimpol.

Aéroport : Service aérien, St-Brieuc-Jersey et l'Angleterre.

Importants services quotidiens d'autocars pour toutes directions.

Auberge de la jeunesse : Ty-Coat.

Terrain municipal de Camping.

PLAGES

des environs de Saint-Brieuc


Les Rosaies. — A 6 km. au Nord de Saint-Brieuc. Belle plage de sable fin d'une vaste étendue, entourée de collines boisées. Station reposante, bons hôtels, villas modernes et élégantes. Syndicat d'Initiative des Rosaies : service d'autocars. Terrain de Camping.

Saint-Laurent. — A 3 km. de Saint-Brieuc, à la sortie du port du Légué, une série de petites grèves à l'abri du vent du grand large : Anse aux Moines, anse à la Vierge, plage de Saint-Laurent, pointe du Roselier, plage de Martin.

Service d'autocars. Hôtels-restaurants.

Le Vallet. — Plage familiale attenante au bourg de Cesson ; grande étendue de sable au fond de la baie de Saint-Brieuc.

Service d'autocars.

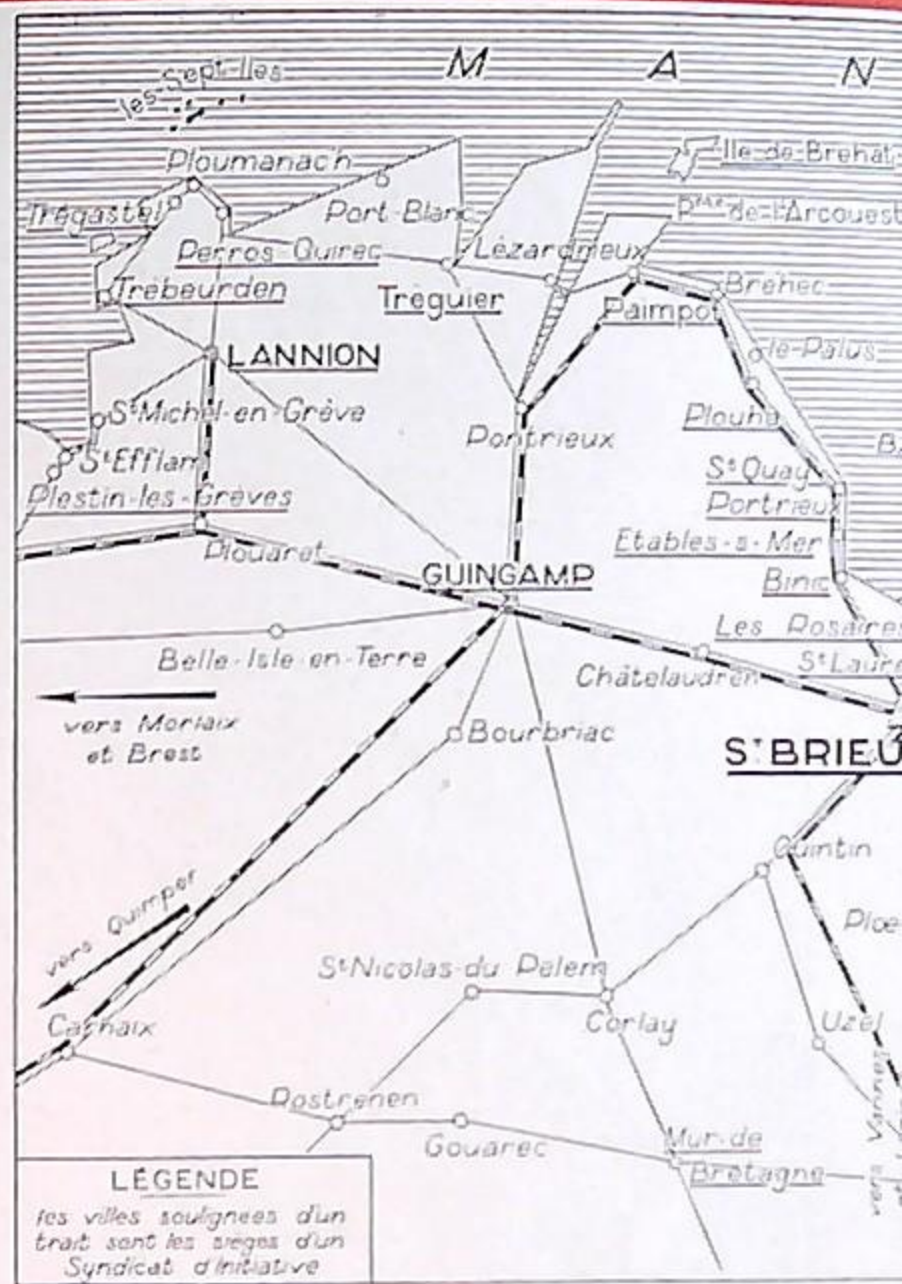


RUE FARDEL, VIEILLES MAISONS Photo Yvon.



Place
Duguesclin

←
Cliché Artaud,
Nantes.



Carte Touristique

Palais
de Justice
Monument
aux Morts



Cliché Combier,
Mâcon



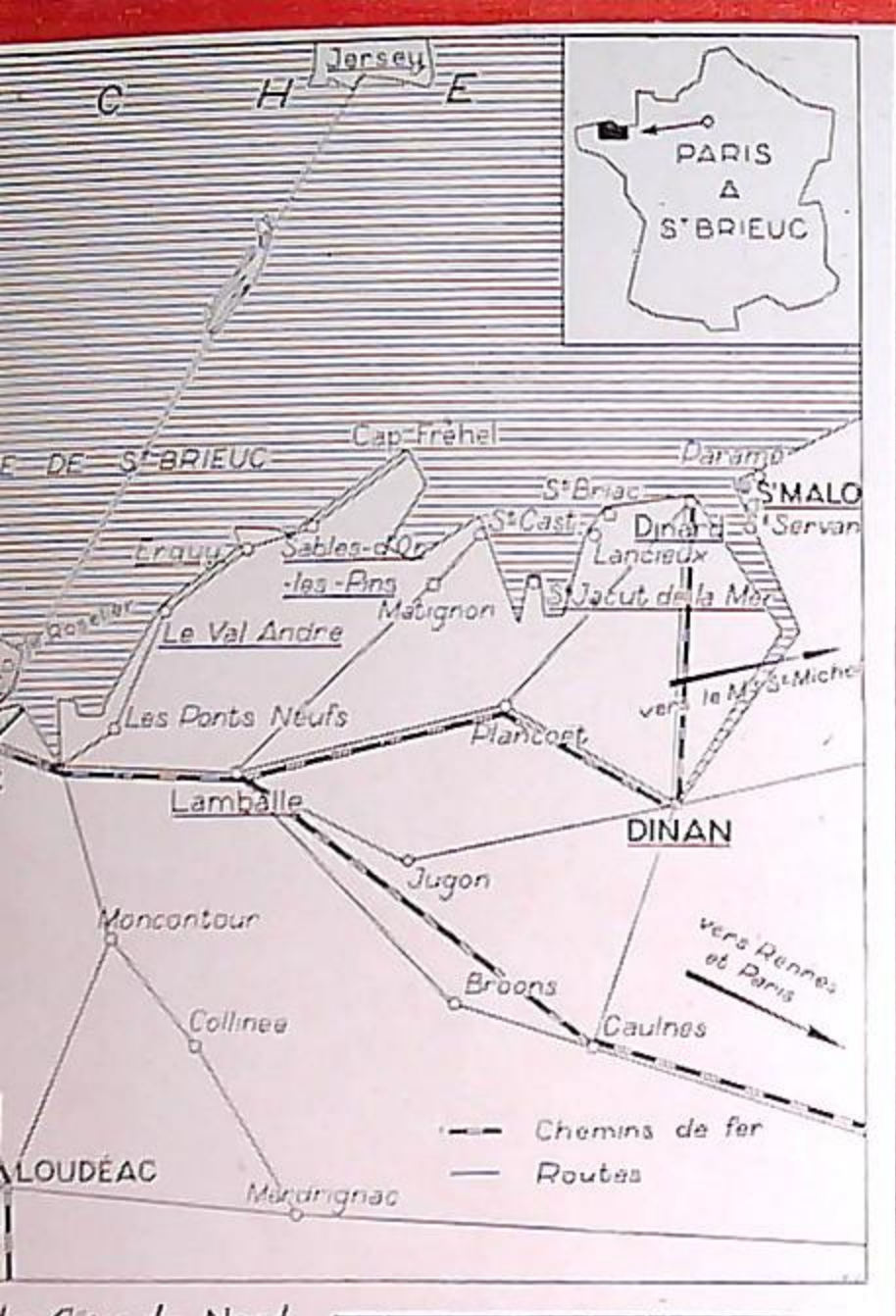
Rond-Point Anatole Le B

Saint-Laurent
Plage de l'Anse
à la Vierge



Cliché Artaud, Nantes





des Côtes-du-Nord

Les Rosaires
La Plage

Cliché Artaud,
Nantes.



Les Grandes
Promenades
Théâtre
de Verdure

Cliché Combier,
Macon.

— Viaduc de Toupin
Cliché Artaud, Nantes



La Baie
de Saint-Brieuc
Port du Légué

Cliché Artaud, Nantes





PLAGES



des environs de Saint-Brieuc

Les Rosaires. — A 6 km. au Nord de Saint-Brieuc. Belle plage de sable fin d'une vaste étendue, entourée de collines boisées. Station reposante, bons hôtels, villas modernes et élégantes. Syndicat d'Initiative des Rosaires : service d'autocars. Terrain de Camping.

Saint-Laurent. — A 3 km. de Saint-Brieuc, à la sortie du port du Légué, une série de petites grèves à l'abri du vent du grand large : Anse aux Moines, anse à la Vierge, plage de Saint-Laurent, pointe du Roselier, plage de Martin.

Service d'autocars. Hôtels-restaurants.

Le Vallet. — Plage familiale attenante au bourg de Cesson ; grande étendue de sable au fond de la baie de Saint-Brieuc.

Service d'autocars.



RUE FARDELE, VIEILLES MAISONS *Photo Yuon.*