



V.T.T. *en* BROCÉLIANDE



300
KM DE
SENTIERS
BALISÉS



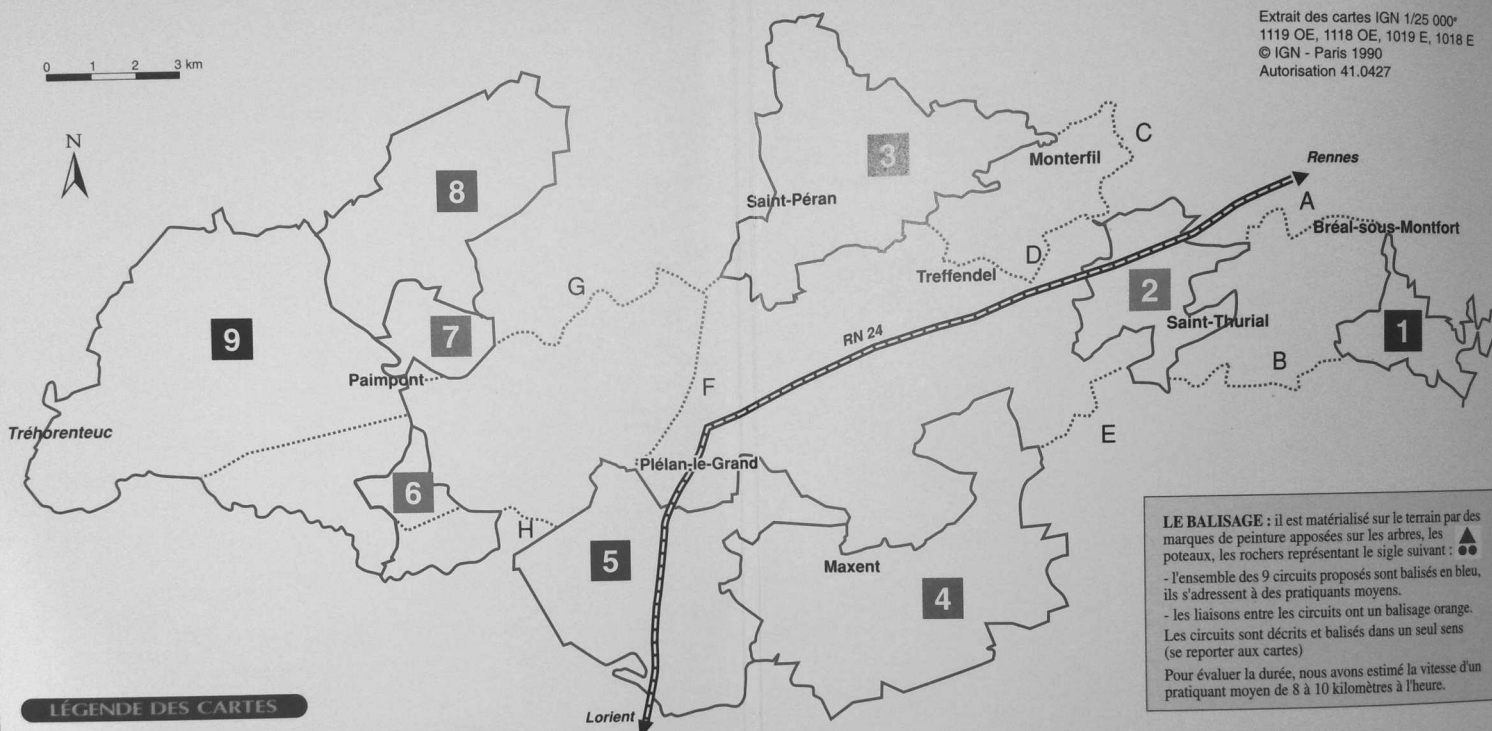
Communauté de Communes de Brocéliande
Bréal-sous-Montfort, Maxent, Monterfil,
Paimpont, Plélan-le-Grand,
Saint-Péran, Saint-Thurial, Treffendel




CARTE D'ENSEMBLE DES CIRCUITS ET LIAISONS

Extrait des cartes IGN 1/25 000°
1119 OE, 1118 OE, 1019 E, 1018 E
© IGN - Paris 1990
Autorisation 41.0427






0 1 2 3 km












LE BALISAGE : il est matérialisé sur le terrain par des marques de peinture apposées sur les arbres, les poteaux, les rochers représentant le sigle suivant : 
 - l'ensemble des 9 circuits proposés sont balisés en bleu, ils s'adressent à des pratiquants moyens.
 - les liaisons entre les circuits ont un balisage orange.
 Les circuits sont décrits et balisés dans un seul sens (se reporter aux cartes)
 Pour évaluer la durée, nous avons estimé la vitesse d'un pratiquant moyen de 8 à 10 kilomètres à l'heure.

LÉGENDE DES CARTES

-  Hôtel-Restaurant
-  Camping-Caravanning
-  Gîte de Groupe
-  Auberge de Jeunesse
-  Restaurant - Crêperie - Pizzeria
-  Ferme Auberge

-  Syndicat d'Initiative
-  Location - Réparation vélo
-  Natation
-  Panorama
-  Aire de Pique-Nique

-  Equipement de loisirs (parc)
-  Château visitable
-  Manoir - Demeure remarquable
-  Edifice religieux
-  Calvaire - Oratoire

-  Mégalithes
-  Site intéressant
-  Point difficile
-  Liaison

Circuits	Communes	Durée	Longueur
1 Les Mille Fossés	Bréal-sous-Montfort	2 h	20 km
2 Retenue de la Chèze et Vallée du Rohuel	Saint-Thurial	2 h 15	23 km
3 Vallée du Serein - Chambre au Loup	Tréffendel / Plélan-le-Grand / Saint-Péran / Iffendic / Monterfil	3 h 30	35 km
4 Bois de Livry	Maxent / Plélan-le-Grand	3 h 30	37 km
5 Bois de la Chèze	Plélan-le-Grand / Maxent	3 h 15	33 km
6 Les Forges	Paimpont / Beignon	1 h 30	15 km
7 Etang du Pas du Houx	Paimpont	1 h 15	11 km
8 Tombeau de Merlin	Paimpont / Concoret	3 h	30 km
9 Tour de la Haute Forêt	Paimpont / Concoret / Tréhorenteuc / Beignon	4 h 30	43 km

	Liaison (Balisage Orange)	Longueur en kilomètres
A	Entre Circuits 1 et 2 (Bréal - St-Thurial par le nord)	5
B	Entre Circuits 1 et 2 (Bréal - St-Thurial par le sud)	6
C	Entre Circuits 2 et 3 (St-Thurial - Monterfil)	5
D	Entre Circuits 2 et 3 (St-Thurial - Treffendel)	6,5
E	Entre Circuits 2 et 4 (St-Thurial - Maxent)	3,5
F	Entre Circuits 3 et 5 (St-Péran - Plélan-le-Grand)	6
G	Entre Circuits 3 et 7 (St-Péran - Paimpont)	9,5
H	Entre Circuits 5 et 6/9 (Plélan-le-Grand - Paimpont)	1,5

Recommandations

vis à vis de la sécurité

En forêt et dans les zones de landes, il est interdit de fumer ou d'allumer un feu

Le V.T.T. est un moyen de locomotion rapide en pleine nature. Si vous êtes témoin d'un départ de feu, rejoignez au plus vite un lieu habité pour le signaler.

Le port du casque est fortement recommandé pour rouler à V.T.T. en toute sécurité. En toute circonstance, soyez maître de votre vitesse, ne surestimez pas vos capacités ni celles de votre VTT. Sachez mettre pied à terre à temps, ne prenez pas la randonnée pour une compétition.

Pendant la période de chasse, évitez d'emprunter les circuits le dimanche matin. Attention, certaines portions de circuits sont interdites pendant cette période.

vis à vis de l'environnement et du bétail

Ne jetez pas vos papiers ou autres débris n'importe où, emportez vos déchets avec vous jusqu'à la prochaine poubelle.

Respectez la flore, évitez les gestes inutiles tels que bris de branche, écorçage d'arbustes, gravures sur les troncs, évitez les cueillettes.

Respectez les plantations et les cultures, ne pillez pas les arbres fruitiers.

Ne dérangez pas les animaux que vous rencontrez, sachez les observer en silence. N'effrayez pas le bétail.

Ne coupez pas les ficelles qui barent les chemins, elles servent à guider les troupeaux. Refermez les barrières après votre passage.

vis à vis des propriétaires et des promeneurs

Les sentiers traversent parfois des propriétés privées. Ces passages autorisés au cas par cas par les propriétaires ne constituent nullement un droit de passage mais résultent d'un accord amiable pouvant être rompu à tout moment sans recours. Alors merci d'en tenir compte en restant discret et en évitant de dégrader les lieux.

Les itinéraires décrits dans ce guide ne sont pas réservés uniquement à la promenade en V.T.T., vous rencontrerez d'autres promeneurs à pied ou à cheval, ralentissez à leur approche et laissez leur la priorité. N'effrayez pas les chevaux par des coups de frein bruyants.

Ne vous écartez pas des chemins balisés, tout particulièrement dans les passages en propriété privée et en bordure du camp militaire de Coëtquidan (Vallée de l'Aff).

Sachez mettre pied à terre pour visiter certains sites fréquentés.

Au cours de vos promenades, il se peut que vous découvriez des endroits où le balisage est défectueux, où le passage est rendu difficile par les broussailles ou autres obstacles (arbre, clôture). Veuillez les signaler par courrier pour que nous puissions y remédier le plus rapidement possible.

Les Mille Fossés

Itinéraire

Bourg de Bréal-sous-Montfort → Chemin creux de la Planchette → Landes et bois des Mille Fossés → Vallée de la Hautière → Etang de la Roche → Bois des Bruyères

Curiosités

L'église de Bréal-sous-Montfort se compose d'une nef à chevet droit de 1829, de deux chapelles et d'une tour de 1647. La chapelle Sud, surmontée du clocher, était prohibitive aux seigneurs de LA BEDOYERE en Talensac. La chapelle Nord, prohibitive aux Seigneurs du Molant, peut remonter à la fin du XV^e siècle ; ses angles s'appuient sur deux contreforts dont le sommet est orné de trilobes ; elle est éclairée par deux fenêtres en arc brisé à un meneau. Près d'elle un petit bâtiment porte l'inscription suivante en majuscules romaines : JAMOT THESE - SIMON TRESAURS, 1607.

L'église possédait au XVII^e siècle, un enseu et une litre extérieure aux armes des seigneurs de Bréal. La nef présente un douvis en bois. L'arcade de la chapelle Nord est ornée de dents de scie et chargée de deux écussons partis des armes de Guillaume LEVESQUE seigneur du Molant qui mourut en 1388 et de Jeanne de MONTFORT, sa femme, sa fenêtre a conservé quelques débris de vitraux du XVI^e ou XVII^e siècle (monument historique) aux armes des d'UST et des du BOBERIL. (Vincent du BOBERIL épousa en 1562 Françoise d'UST dame du Molant). Deux petits autels latéraux en pierre méritent d'être examinés. L'ancien rétable du Maître-autel possédait des colonnes corinthiennes en marbre ; il avait été exécuté en 1677, sous la direction de Mathurin THE sieur du Châtelier et René FREMON, sculpteurs à RENNES, la menuiserie fut faite par Olivier GLYE, maître menuisier à RENNES. On observe une déclivité prononcée du chœur vers le bas de la nef.

L'ancien cimetière, au Sud de l'église, comportait une croix sculptée à toit du XVI^e siècle. Cette croix classée monument historique est aujourd'hui située à proximité de l'entrée latérale Sud à côté du monument aux morts.

Les Mille Fossés est un secteur de landes et de bois de pins. Ici, un fossé désigne en fait un talus ; les Milles Fossés étaient une zone très morcelée, aux champs de faible superficie, maintenant agrandis par le remembrement.

La Vallée de la Hautière où coule le ruisseau de la Roche est bordée de collines à la végétation riche et variée. L'itinéraire en sous-bois longe le ruisseau et permet d'accéder à la Haute Hautière qui domine les environs.

Le Tansement, la vallée de la Chèze et de Rohuel.

Du Tansement jusqu'au Château de la Haute Forêt : campagne, lande, ruisseaux, carrières se succèdent avec ici et là d'anciens manoirs, châteaux, site gallo-romain, etc...

L'Etang de la Roche, plan d'eau de 7,15 ha, est situé à l'extrême Sud de la commune à la limite de Goven. Entouré d'un écrin de verdure et de bois, il incite à la promenade et à la méditation. Un vieux moulin à vent, qui daterait d'avant la Révolution, se dresse sur un tertre rocheux au bord de l'eau et un moulin à eau situé en contrebas du bord du ruisseau.

Cramoux est un site remarquable parsemé d'étangs. Les étangs de Cramoux, très prisés par les pêcheurs, sont le fait d'une exploitation de carrières sablonneuses dans les années 1950 et 1960.

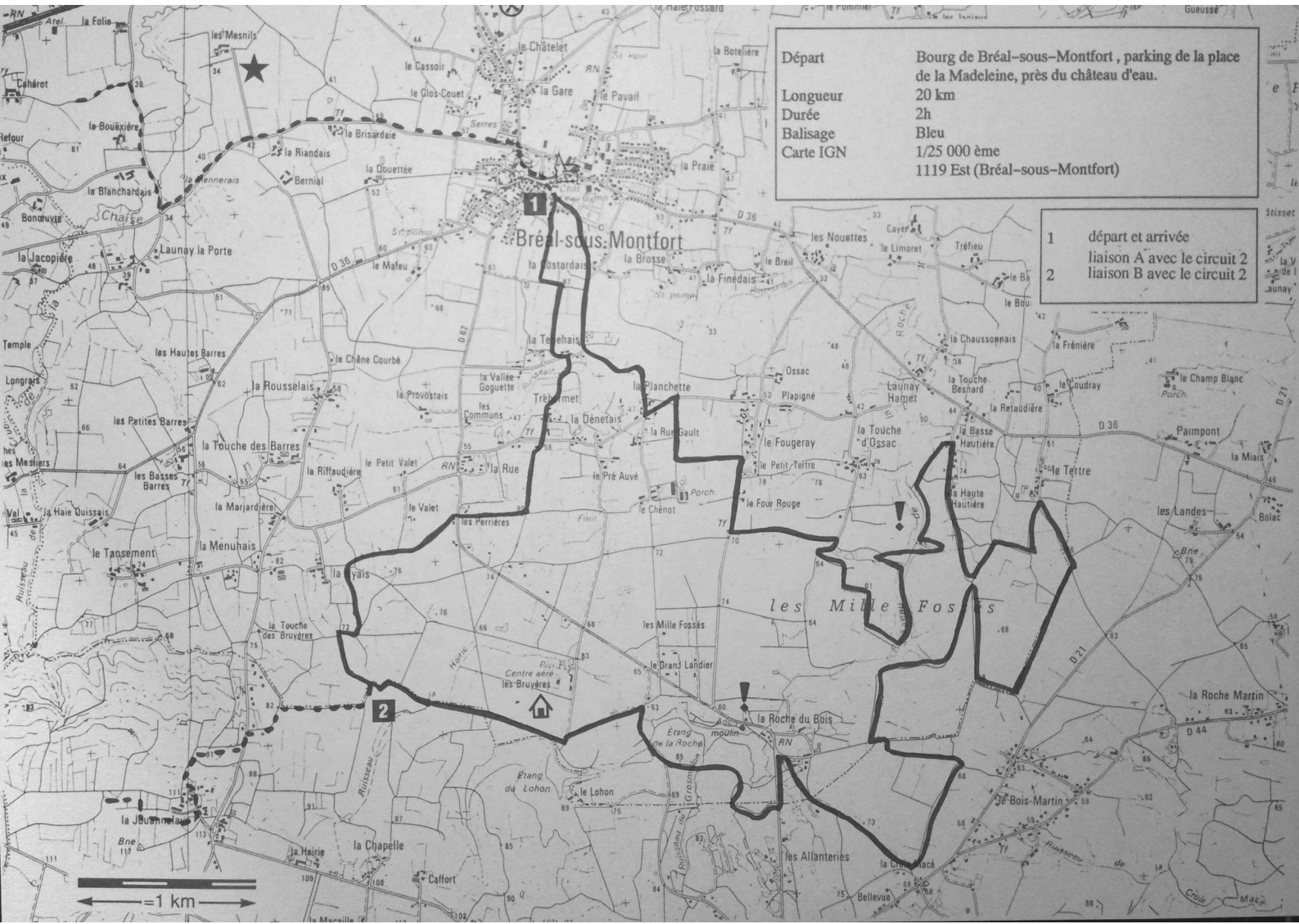
Adresses utiles

Centre d'Accueil des Bruyères
35310 Bréal-sous-Montfort
Tél. 02 99 60 42 01

Les Jardins de Brocéliande
Les Mesnils
35310 Bréal-sous-Montfort
Tél. 02 99 60 08 04

Association Club VTT
"La Route Filante"
M. Jean-Claude Sevec
Tél. 02 99 60 50 30

Restaurant "Le Pommeret"
Route de Montfort
35310 Bréal-sous-Montfort
Tél. 02 99 60 51 00



Départ Bourg de Bréal-sous-Montfort, parking de la place de la Madeleine, près du château d'eau.
 Longueur 20 km
 Durée 2h
 Balisage Bleu
 Carte IGN 1/25 000 ème
 1119 Est (Bréal-sous-Montfort)

- 1 départ et arrivée
- liaison A avec le circuit 2
- liaison B avec le circuit 2

← = 1 km →

Retenue de la Chèze et Vallée du Rohuel

Itinéraire

Bourg de St Thurial → Ruisseau de la Chèze → Chemin landier → Retenue de la Chèze → Vallée du Rohuel → Panorama sur le bassin de Rennes

Curiosités

Dans le bourg de schiste rouge, vous pourrez admirer :

- *le manoir du Herme, environ du XVIe, bien conservé avec ses dépendances dont la partie Est était flanquée d'une tourelle,*
- *la maison aux statues arborant entre autres Sainte Guen aux trois seins,*
- *l'épicerie à la façade de bois très ouvragée (1860),*
- *le presbytère avec son pavillon et ses deux ailes,*
- *l'église, plusieurs fois restaurée, présentant des fonts baptismaux et un bénitier romans, quelques murs du XVIe, un choeur et son retable de 1695, des chapelles de 1830 et une tour de 1856.*

Près du bourg, dans la vallée, les fours à chaux firent travailler jusqu'à 25 employés de 1856 à 1936. Une partie des maisons du XIXe tirent leurs pierres grises de ces fours. Ils sont surpomblés par une grande demeure de 1860 accolée aux vestiges de la Motte Seigneuriale dépendant de la Muse en Baulon.

Entre la Chênais et le Clos Louet, le sentier traverse une lande sauvage parsemée d'ajoncs, de bruyères, d'affleurements de schiste rouge, de bois de pins et de petites prairies. Une vallée minuscule partage cette lande en deux versants.

Le hameau de Marsac (sur la liaison E vers Maxent), dont le nom traduit une origine gallo-romaine, recèle quelques restes d'un petit manoir avec un pigeonnier.

La pittoresque et profonde Vallée de Roca où coule le ruisseau de la Chèze a été barrée en 1977 pour former une retenue d'eau de 220 ha alimentant l'agglomération rennaise. En aval du barrage, vous traverserez la Chèze sur le pont romain superbement maçonné de grandes dalles de schiste rouge. A 200 m à l'Est, la vierge rouge peinte sur un rocher veille sur la vallée.

La Vallée du Rohuel creusée dans les schistes rouges qui affleurent par endroits, est bordée de bois sur les versants et de landes sur les hauteurs. Avec un peu de patience et de chance vous y découvrirez oiseaux, lièvres, sangliers, chevreuils et autres animaux des bois. Dans la vallée, la grotte aux sorcières présente des rochers gravés de signes non datés.

Sur ce circuit, le relief accidenté favorise les points de vue sur les paysages parfois lointains. En plusieurs endroits, la vue embrasse tout l'Ouest du bassin de Rennes jusqu'à la ville.

Adresses utiles

Cycles MACE

14, rue du Schiste Violet

35310 St-Thurial

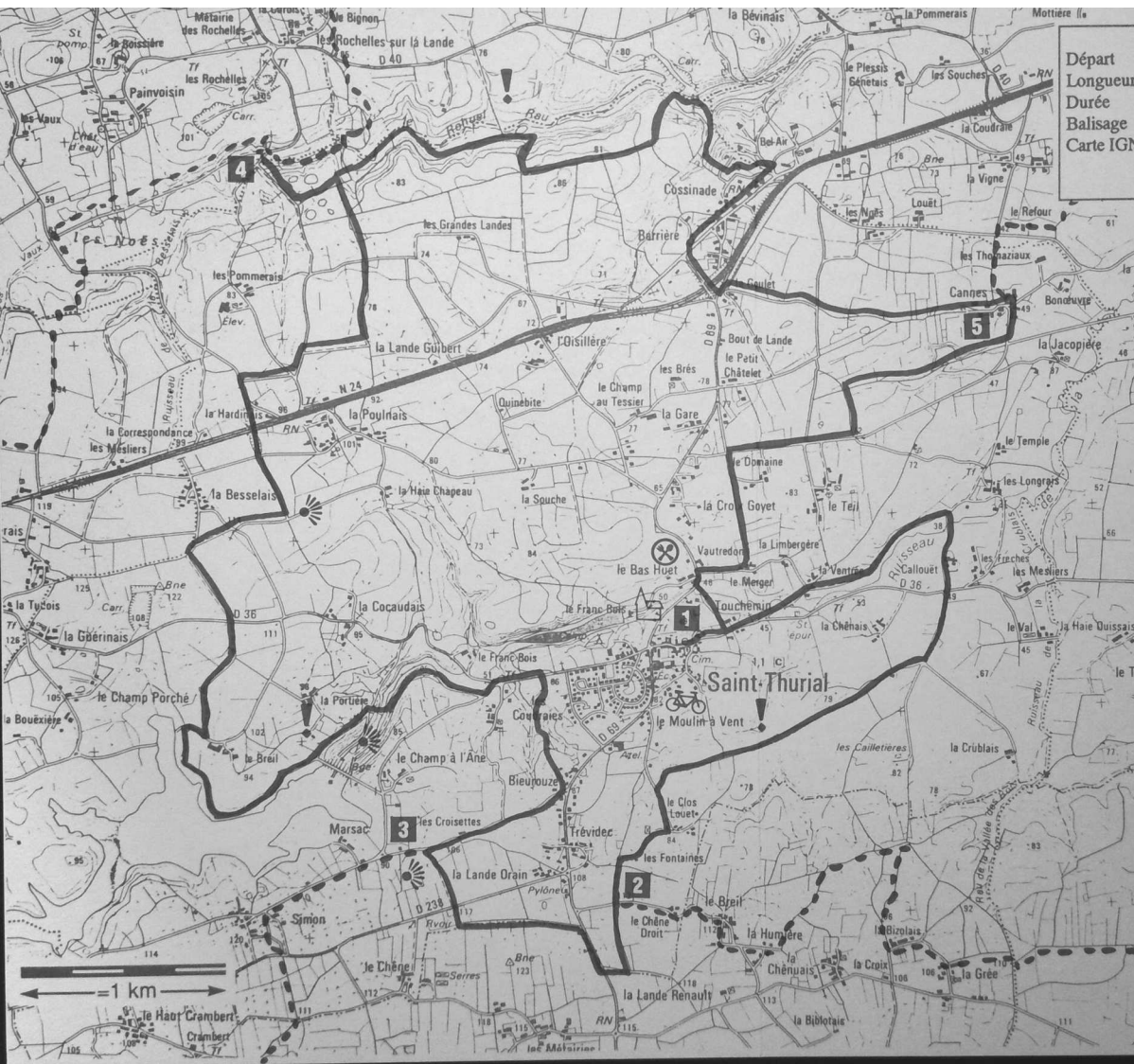
Tél. 02 99 85 31 48 - Fax 02 99 85 40 21

Crêperie-Pizzeria "La Chandelière"

Vautredon

35310 St-Thurial

Tél. 02 99 85 44 34



Départ Bourg de Saint Thurial – place de l'église
 Longueur 23 km
 Durée 2h15
 Balisage Bleu
 Carte IGN 1/25 000 ème
 1119 Est (Bréal-sous-Montfort)

- 1 départ et arrivée
- 2 liaison B avec le circuit 1
- 3 liaison E avec le circuit 4
- 4 liaison C avec le circuit 3
- 5 liaison D avec le circuit 3
- 5 liaison A avec le circuit 1

1 km

Vallée du Serein Chambre au Loup

Itinéraire

Bourg de Monterfil → Bois de Roveny → Circuit cross de Treffendel → Vallée du Serein → Etang de Trécouët → Bourg de Saint-Péran → Vallon de la Chambre au Loup → Bois de Trémelin → Etang de Careil → la Bétangeais

Curiosités

Le bourg de Monterfil, construit en schiste rouge sur un piton de la même roche, domine la Vallée du Serein. Monterfil est le "**Carrefour de la Gallésie**", c'est à dire le porteur de la musique et des traditions du Pays Gallo (Haute Bretagne). Tous les ans, le dernier week-end de Juin, a lieu la fête de la musique Gallèse avec fest-noz et riguedeau, concours de chants à danser, de danses et de jeux gallo et bien sûr godinette et cochons grillés.

Près du bois de Roveny, une belle croix se dresse parmi les landes sur un promontoire rocheux dominant la Vallée du Serein.

Entre les bourgs de Monterfil et Tréffendel, l'itinéraire suit la **Vallée du Serein**. C'est une vallée sauvage taillée dans les schistes rouges qui affleurent en de nombreux endroits pour former parfois de gros rochers aux parois verticales, comme entre les étangs de l'Etunel et du Gué-Charet. Sur les versants, landes et bois de pins alternent tandis que le ruisseau est bordé d'une étroite bande boisée où dominent les saules.

Principal monument du bourg de Saint-Péran, l'église, bâtie au cours des XVIIe et XVIIIe siècles, présente l'architecture typique des vieilles églises rurales du département. Sur sa façade sud, un porche soutenu par deux grosses colonnes cylindriques abrite des fonts baptismaux, datés de 1402, transformés en bénitiers. L'intérieur contient une pierre tombale aux armes de Rolland,

Seigneur de la Touche en Talensac, avec deux écussons frustes et un bénitier ovale sculpté. On y voit dans le transept une très belle petite statuette de la vierge avec une longue inscription latine rappelant qu'elle a été trouvée dans le tronc d'un chêne en 1522 et apportée dans l'église en 1661.

*La **Chambre au Loup** est une vallée très encaissée. Ce petit canyon, avec des falaises de 35 mètres, a pour origine une faille dans les schistes. L'érosion se poursuit par le décapage du plateau, mais le vallon se creuse encore, sans doute par un effondrement dû aux failles. Le ruisseau de Boutavent qui coule au fond, a été barré pour former les étangs d'Ozanne, de la Chambre au Loup et de Boutavent.*

*L'**Etang de Trémelin** est un site naturel et boisé de 220 hectares, où affleurent les schistes rouges, avec un vaste plan d'eau de 45 hectares. Ce site accueille une base de loisirs et de plein air équipée, ouverte toute l'année.*

*L'ancien **étang de Careil**, Espace Naturel Départemental, est une vaste zone marécageuse alimentée par plusieurs petits ruisseaux. En partie asséché pour être cultivé et planté, l'étang est remis en eau et accueille diverses espèces d'oiseaux d'eau.*

Adresses utiles

Gîte de vacances

"Le Gué Charret"

35380 Treffendel

S.M.2.I. - Tél. 02 99 81 50 91

Gîte d'étape "Villeneuve"

35380 Saint-Péran

M. Fromentoux

Tél. 02 99 06 98 76

Parc de Treffendel

(parc animalier et cirque Métropole)

Le Gué Charret - Treffendel

Tél. 02 99 61 04 21

Fax 02 99 61 04 22

Auberge du Presbytère

Le Presbytère - Treffendel

Tél. 02 99 61 00 76

Centre d'accueil de la Bétangeais

35380 Monterfil

M^{me} Lepetit - Régisseur :

Tél. 02 99 07 96 64

Mairie de Monterfil :

Tél. 02 99 07 90 47

Camping Gîtes - Salles Base de loisirs de Trémelin**

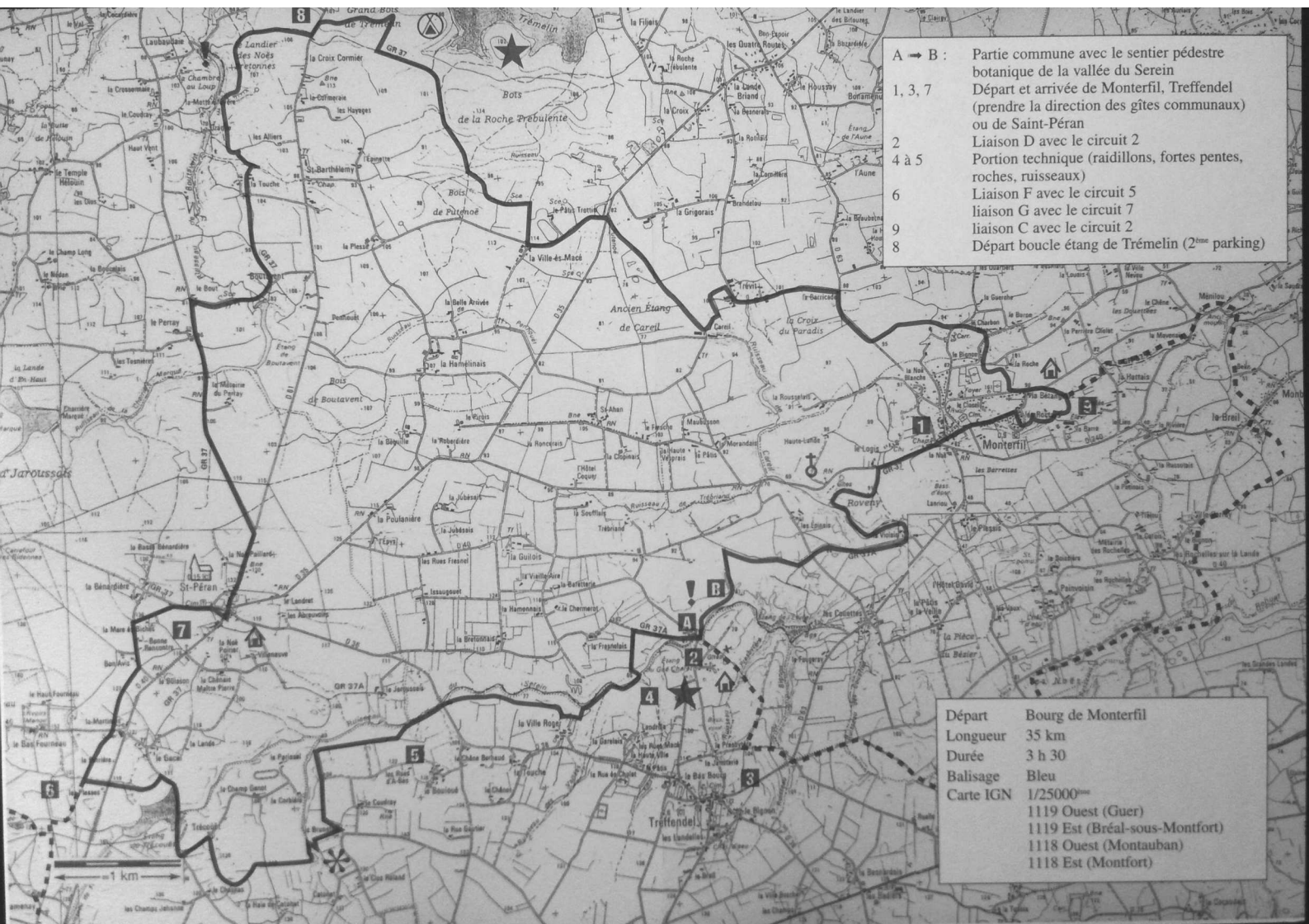
35750 Iffendic

Tél. 02 99 09 73 79

Restaurant du Lac Base de loisirs de Trémelin

35750 Iffendic

Tél. 02 99 09 75 62



A → B : Partie commune avec le sentier pédestre botanique de la vallée du Serein
 1, 3, 7 Départ et arrivée de Monterri, Treffendel (prendre la direction des gîtes communaux) ou de Saint-Péran
 2 Liaison D avec le circuit 2
 4 à 5 Portion technique (raidillons, fortes pentes, roches, ruisseaux)
 6 Liaison F avec le circuit 5 liaison G avec le circuit 7
 9 liaison C avec le circuit 2
 8 Départ boucle étang de Trémelin (2^{ème} parking)

Départ	Bourg de Monterri
Longueur	35 km
Durée	3 h 30
Balisage	Bleu
Carte IGN	1/25000 ^{ème} 1119 Ouest (Guer) 1119 Est (Bréal-sous-Montferri) 1118 Ouest (Montauban) 1118 Est (Montferri)

Bois du Livry

Itinéraire

Bourg de Maxent → Vallée du Canut → Retenue de la Chèze → Retenue du Canut → Bois de Cent Jours → Bois de Livry

Curiosités

L'ancienne église, qui fut démolie vers 1892, était l'église du Monastère de Salomon, Roi de Bretagne de 857 à 874. Il l'avait d'abord dédiée à Saint-Sauveur. Mais le corps de Saint-Maxent, ayant été déposé dans l'église vers cette époque, c'est lui qui en devint le patron.

On a replacé dans la nouvelle église, de style néo-byzantin, quelques parties du mobilier de l'ancienne église : des fonts baptismaux du XV^e, des confessionnaux Louis XV, les restes d'un sacraire (meuble ou niche destinée à renfermer les vases sacrés, ancêtre du tabernacle), un débris de vitrail et des panneaux de bois sculptés du XVI^e.

Une exposition permanente retrace l'histoire de l'église. Depuis les fouilles (1990-1991) un traçage au sol permet de visualiser les bases de l'ancienne église carolingienne (panneau explicatif).

Près du bourg, la fontaine Saint-Maxent était un lieu de pèlerinage. Le Saint était invoqué en période de sécheresse.

De la Garenne au Tertre, le chemin offre des beaux points de vue sur la **Vallée du Canut**, ruisseau qui alimente une retenue d'eau servant à l'alimentation en eau de la ville de Rennes. Au Pont Musard, vous découvrirez l'extrémité de la retenue de la chèze ainsi qu'un joli manoir au bord de l'eau.

En contrebas du hameau de l'Ermitage, à un détour du sentier, vous pourrez profiter d'un joli point de vue sur la retenue de la Chèze parmi landes et roches.

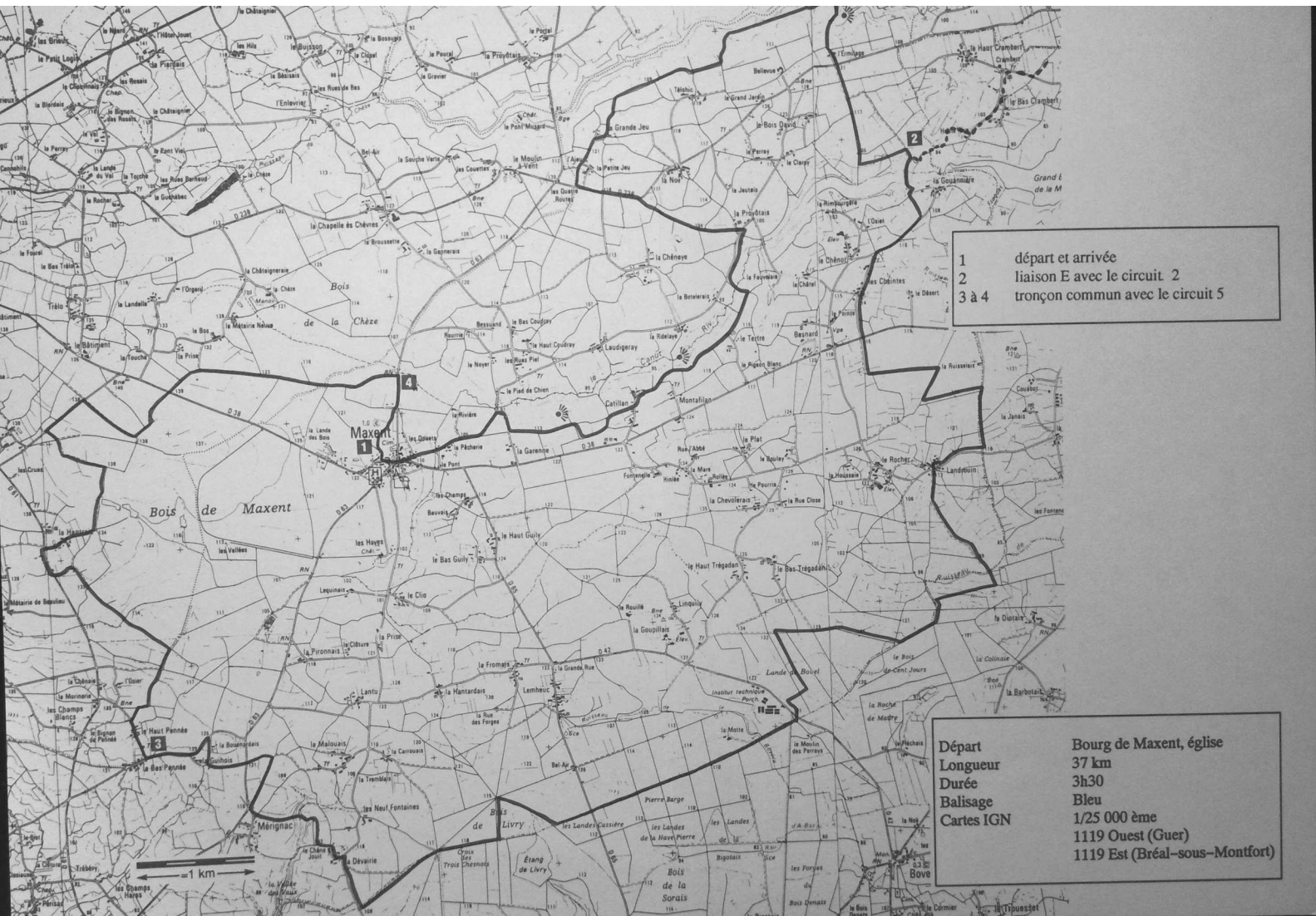
Du Bois de Cent Jours à la Croix des Trois Chenots, l'itinéraire traverse une belle étendue boisée sans guère quitter l'abri des arbres.

Adresse utile

Hôtel-Restaurant "Les Ajoncs"

Le bourg - 35380 Maxent

Tél. 02 99 06 70 01



1 départ et arrivée
 2 liaison E avec le circuit 2
 3 à 4 tronçon commun avec le circuit 5

Départ Bourg de Maxent, église
 Longueur 37 km
 Durée 3h30
 Balisage Bleu
 Cartes IGN 1/25 000 ème
 1119 Ouest (Guer)
 1119 Est (Bréal-sous-Montfort)

Bois de la Chèze

Itinéraire

Bourg de Plélan-le-Grand → la Motte Salomon → le Pont du Secret → le Thélin → Bois de la Chèze → Etang de Trégu

Curiosités

L'église actuelle date de 1850 à 1853 avec une ancienne chapelle et une tour construite vers 1620. La chapelle présente un pignon orné de choux frisés. Une inscription en majuscules romaines se voit à l'angle Nord-Ouest de la tour.

La Motte Salomon est une butte de terre circulaire entourée de douves et recelant des vestiges de rempart et d'habitat. Elle date de la période du règne de Salomon, Roi de Bretagne de 857 à 874. Ce dernier aurait eu une résidence à cet emplacement.

C'est là que s'exerçait la haute justice de la Châtellerie de Plélan-le-Grand. Le village du Gué est le berceau historique de Plélan-le-Grand. La plupart des maisons actuelles ont des soubassements datant de la fin du Moyen-Age. Plusieurs fois remaniées au cours des temps, ces maisons sont pour l'essentiel du XVIIe et du XVIIIe.

C'est au Pont du Secret, sur l'Aff, que selon la légende le Chevalier Lancelot et la Reine Guenièvre, femme du Roi Arthur, osèrent pour la première fois se déclarer leur amour. C'est aussi le lieu d'une victoire des Chouans de Joseph de la Puyssie sur les armées révolutionnaires.

Outre son paysage de landes, le petit village du Thélin est célèbre par le fait qu'il constitue une particularité juridique. D'après la tradition, un Seigneur de Plélan-le-Grand, fait prisonnier en Italie vers 1520, aurait été racheté par ses vassaux. Celui-ci, par reconnaissance, leur aurait concédé en toute propriété la lande de Thélin qu'administrèrent deux Préfets élus annuellement jusqu'à la Révolution. La "République du Thélin" bénéficia d'une certaine autonomie très rare à cette époque.

La chapelle de Périssac est dédiée à St Pierre, elle date du XVIe. Le suffixe "ac" de Périssac semble indiquer une origine gallo-romaine.

Le manoir de la Chèze a été reconstruit en 1695. Il exerçait à Plélan un droit de haute justice. On y voit encore les ruines de sa chapelle.

L'étang communal de Trégu est un lieu de détente et de loisirs : pique-nique, pêche...

Adresses utiles

Hôtel-Restaurant des Bruyères**

10, rue de Brocéliande
35380 Plélan-le-Grand
Tél. 02 99 06 81 38

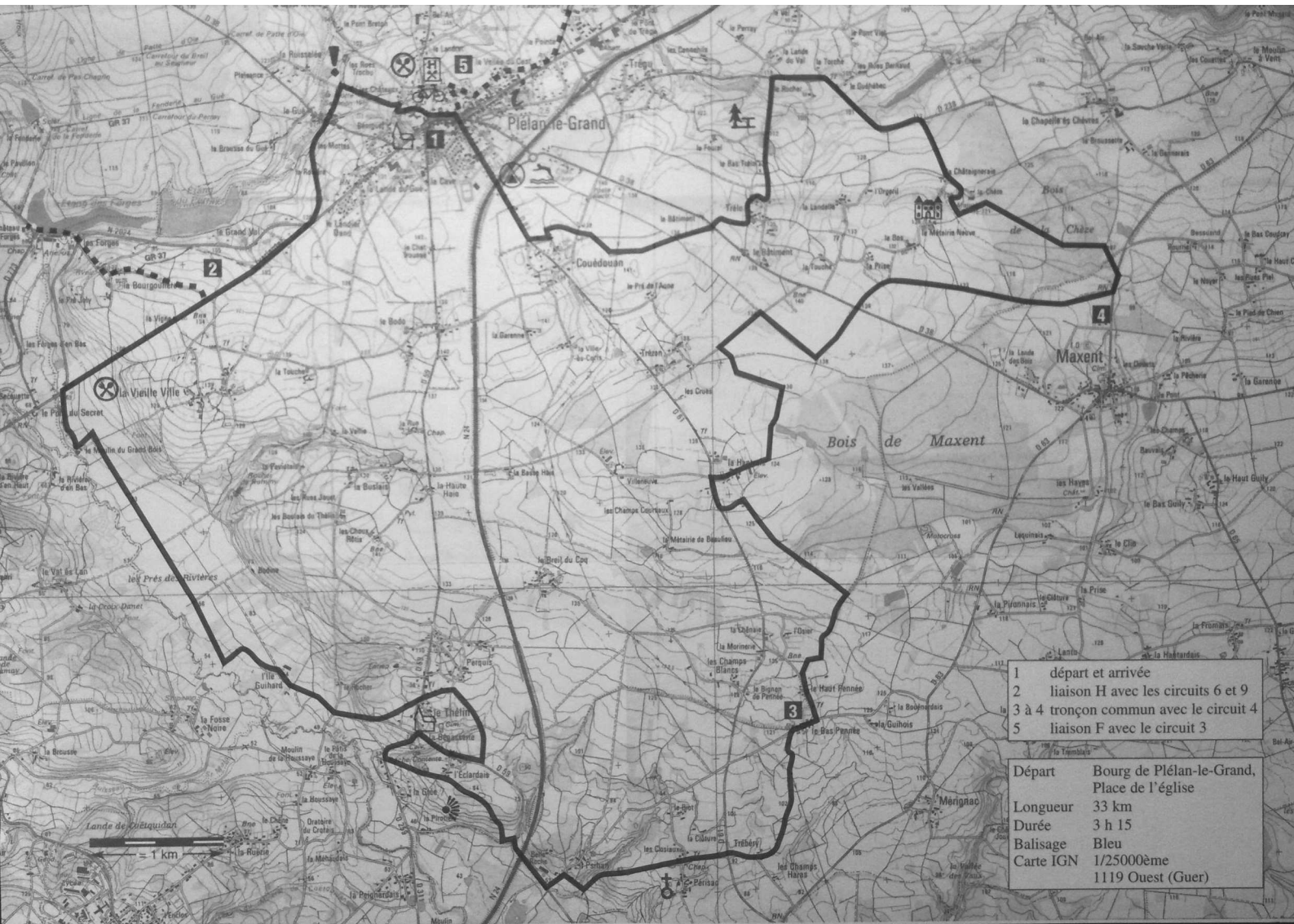
Restaurant de la Mairie
35, Avenue de la Libération
35380 Plélan-le-Grand
Tél. 02 99 06 80 53

Camping Municipal**

35380 Plélan-le-Grand
Tél. 02 99 06 90 74
Piscine Tél. 02 99 06 84 60

Auberge du Pont du Secret

Le Pont du Secret
35380 Paimpont
Tél. 02 99 06 82 54



- 1 départ et arrivée
- 2 liaison H avec les circuits 6 et 9
- 3 à 4 tronçon commun avec le circuit 4
- 5 liaison F avec le circuit 3

Départ Bourg de Plélan-le-Grand, Place de l'église
 Longueur 33 km
 Durée 3 h 15
 Balisage Bleu
 Carte IGN 1/25000ème
 1119 Ouest (Guer)

La Vallée de l'Aff

Itinéraire

Bourg de Paimpont → Le Cannée → Vallée de l'Aff → Les Forges

Curiosités

Vous pourrez démarrer ce circuit par une visite de découverte du bourg de Paimpont, qui s'est développé autour de son Abbaye séculaire. Plus vaste commune de Bretagne (11 028 ha), elle abrite la majeure partie de l'antique Forêt de Brocéliande (7 000 ha).

L'Abbaye est un ancien Monastère dont il ne reste rien, fondé au VIIe par Judicaël, Roi de Bretagne. L'église actuelle, du XIIIe, fut remaniée à diverses époques.

Les boiseries de la nef et du transept, la statue de bois polychrome de Notre Dame de Paimpont (XVe et XVIe) sont à découvrir. Vous pourrez admirer les deux merveilles du trésor : un Christ en ivoire d'artiste inconnu (XVIIIe) et un reliquaire de Saint Judicaël (XVe).

L'Etang, d'une surface de 50 ha aux abords récemment aménagés, est un site départemental offrant un cadre agréable de balades. C'est un site d'accueil pour la faune, il est colonisé sur certaines rives par des tourbières.

En sortant du bourg, le circuit vous mène vers le Cannée ; hameau qui s'était spécialisé, parallèlement aux activités des Forges, dans le blanchiment des toiles.

Puis il rejoint la Vallée naturelle de l'Aff. A hauteur du manoir du Tertre, vous pourrez admirer un très beau panorama sur la forêt (Beignon) et les landes de Coëtquidan.

*Au creux de la vallée de l'Aff et à proximité du pont de l'Aff (CD 71), le **jardin des Affolettes** (ancien jardin botanique) semble tout droit sorti de la légende des chevaliers de la Table Ronde.*

*Après une belle balade le long de l'Aff qui serpente en fond de vallée, votre chemin vous conduira au **Village des Forges** sur lequel veille Saint-Eloi, l'ancien patron des forgerons.*

Le village des Forges était un centre industriel du XVIe au XIXe, fondé sur le minerai de fer, l'eau et le bois de la forêt. Il fit travailler jusqu'à 400 ouvriers (toutes activités confondues) au milieu du XIXe, avant de s'éteindre peu à peu (victime de la concurrence des aciers Lorrains et du développement des Chemins de Fer).

Adresses utiles

Gîte d'étape des Forges

Mme Gaudichon
Les Forges 35380 Paimpont
Tél. 02 99 06 81 59

Restaurant Les Forges

Les Forges
35380 Plélan-le-Grand
Tél. 02 99 06 81 07

Crêperie traditionnelle du Porche

26, rue du Gal de Gaulle
35380 Paimpont
Tél. 02 99 07 81 88

Crêperie "Au Temps des Moines"

16, Avenue du Chevalier Ponthus
35380 Paimpont
Tél. 02 99 07 89 63

Crêperie "Aux Berges de l'Aff"

La Lande
56380 Beignon
Tél. 02 97 75 74 25

Camping Municipal**

Rue Chevalier Lancelot du Lac
35380 Paimpont
Tél. 02 99 07 89 16



Départ Bourg de Paimpont
 Longueur 15 km
 Durée 1h 30
 Balisage Bleu
 Carte IGN 1/25 000 ème
 1019 Est (Paimpont)
 1119 Ouest (Guer)

1 départ et arrivée
 2 à 5 raccourci possible par le chemin des Forges
 3 à 1 tronçon commun avec le circuit 9
 4 liaison H avec le circuit 5

Etang du Pas du Houx

Itinéraire

Etang de Paimpont → Etang Bleu → Carrefour des Sept Chemins → Etang du Pas du Houx → Carrefour du Veneur

Curiosités

En quittant le bourg de Paimpont, le long de la rive Nord de l'étang, marquez une halte devant la Grotte de Notre Dame de Paimpont réalisée en 1885 avec des blocs de laitiers (résidus de la fusion de minerai de fer) en provenance des hauts fourneaux des Forges. Cette grotte est devenue un véritable lieu de pèlerinage depuis le temps des Moines.

L'Etang Bleu, ancienne carrière d'extraction de minerai de fer, constitue actuellement une réserve en eau potable alimentée par diverses sources.

L'Etang du Pas du Houx est le plus grand plan d'eau de la Forêt de Brocéliande avec ses 70 ha. Il abrite sur ses rives une végétation intéressante sous forme de roselières (avec notamment les massettes).

Remarquez en face le Château de Brocéliande (privé), au style normand, construit au début du siècle.

Adresses utiles

Location VTT au Bar "Le Brécilien"

le bourg - 35380 Paimpont
Tél. 02 99 07 81 13

Camping Municipal**

rue Chevalier Lancelot du Lac
35380 Paimpont
Tél. 02 99 07 89 16

Syndicat d'initiative

Abbaye de Paimpont
Tél. 02 99 07 84 23

Hôtel-Restaurant

"Le Relais de Brocéliande"***

le bourg - 35380 Paimpont
Tél. 02 99 07 81 07

Gîte d'étape

Aire naturelle de camping
Location VTT

Ferme-Auberge "Trudeau"

35380 Paimpont
Tél. 02 99 07 81 40



Départ	Bourg de Paimpont
Longueur	11 km
Durée	1h 15
Balisage	Bleu
Cartes IGN	1/25 000 ème 1019 Est (Paimpont), 1119 Ouest (Guer)

1	départ et arrivée
1 à 6	tronçon commun avec le circuit 8
7	liaison G avec le circuit 3

Tombeau de Merlin

Itinéraire

Etang de Paimpont ➔ Etang du Pas du Houx ➔ Forêt domaniale de Paimpont
➔ Tombeau de Merlin ➔ Tombeau des Anglais ➔ Château de Comper ➔ La
Ville Danet

Curiosités

Au début du XIXe, un certain Sieur Poignant attribue à Merlin et à Viviane les mégalithes situés près des landelles (l'actuel Tombeau des Anglais). En 1889, F. Bellamy décrit le **Tombeau de Merlin** comme "une allée couverte orientée NO-SE de 10 mètres de long environ", elle sera saccagée en 1894. Depuis 1894, le tombeau se limite à deux modestes dalles de schiste adossées à un vieux houx. Néanmoins un culte moderne vivace y est rendu par les fervents de la gence arthurienne, exemple même de la pérennité du culte de la pierre.

Située à environ 500 mètres du Tombeau de Merlin, la **Fontaine de Jouvence** aurait la propriété merveilleuse de redonner la jeunesse. Nul ne le sait ! Est-ce de l'époque lointaine où les croyances populaires étaient fortement liées au rythme des saisons et de la nature ?

Autrefois, le recensement des enfants nés pendant l'année se faisait proche des fontaines, à la date du solstice d'été (21 Juin). Ceux qui n'avaient pu être présentés étaient ramenés l'année suivante et inscrits comme nouveaux nés de la nouvelle année, de sorte qu'ils se trouvaient rajeunis d'un an.

Le Tombeau des Anglais ou Brousses Noires est une ancienne allée couverte néolithique (3000 à 2500 ans avant J.C.). Bouleversée par la végétation et les chercheurs de Trésor, essentiellement au XIXe, elle ne présente aujourd'hui que des dalles renversées. Son nom "Bousses Noires" provient de la ferme voisine. Son autre nom "Tombeau des Anglais" est lié au souvenir de la Guerre de Succession de Bretagne (Bataille de Mauron en 1352).

Le Château de Comper est une ancienne place forte de Haute-Bretagne. Il fut ravagé par B. Du Guesclin en 1370, reconstruit puis démantelé en 1598 par Henri IV (deux des tours sont abattues). Une partie du logis central, brûlé après la Révolution, fut reconstruit au XIXe.

*Aujourd'hui, l'histoire fait place à la Légende. Dans le très bel **étang de Comper**, la Fée Viviane ou Dame du Lac y aurait élevé Lancelot du Lac.*

Adresses utiles

Auberge de Jeunesse de "Choucan"

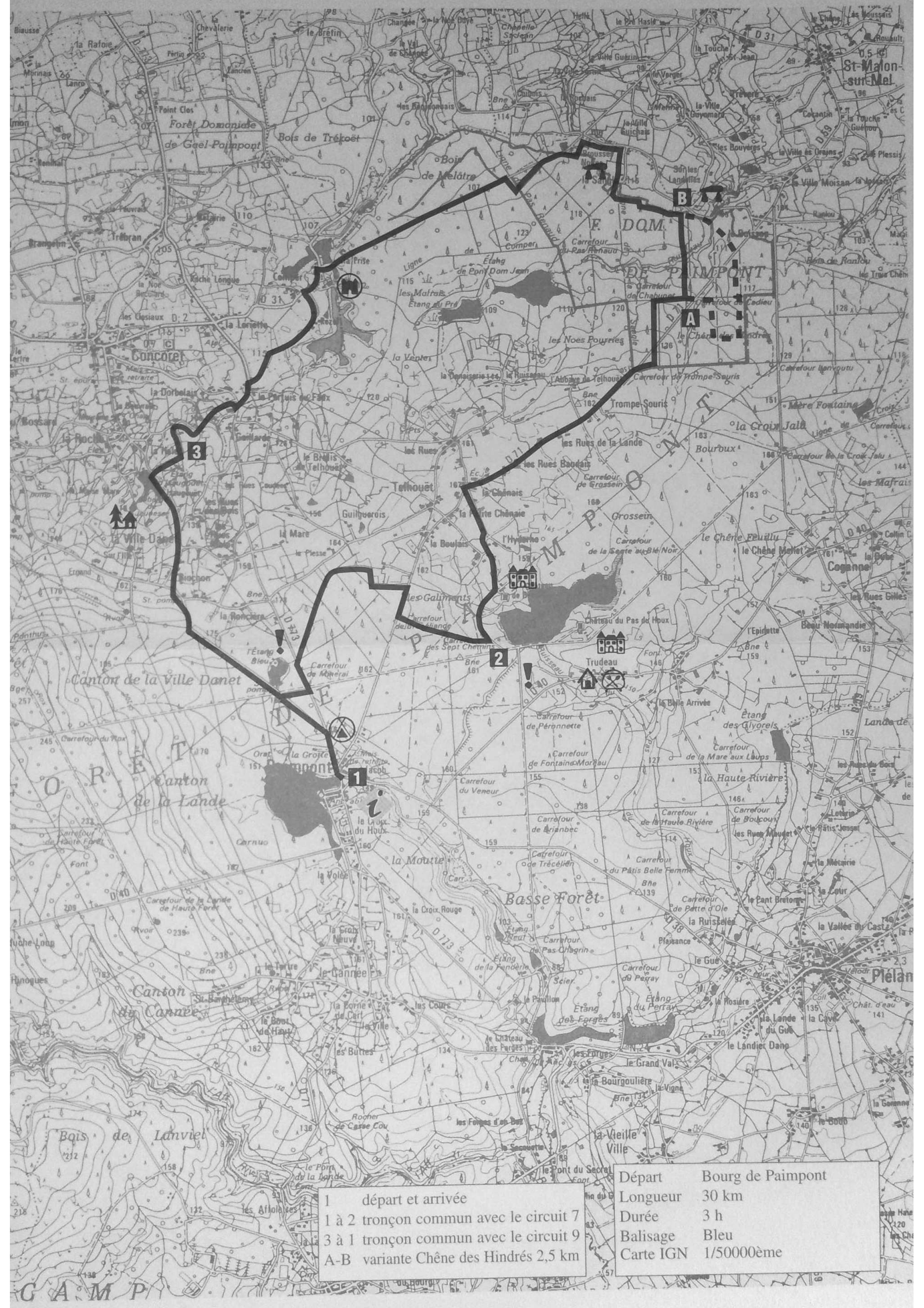
entre Concoret et Paimpont
ouvert de mi-Juin à Septembre
Tél. 02 97 22 76 75

Centre de l'Imaginaire Arthurien

Comper - 56430 Concoret
Tél./Fax 02 97 22 79 96

Syndicat d'Initiative

Abbaye - 35380 Paimpont
Tél. 02 99 07 84 23



- 1 départ et arrivée
- 1 à 2 tronçon commun avec le circuit 7
- 3 à 1 tronçon commun avec le circuit 9
- A-B variante Chêne des Hindrés 2,5 km

Départ	Bourg de Paimpont
Longueur	30 km
Durée	3 h
Balisage	Bleu
Carte IGN	1/50000ème

Tour de la Haute Forêt

Itinéraire

Etang de Paimpont → la Ville Danet → Chêne à Guillotin → Folle-Pensée
→ Tréhorenteuc → Val-sans-Retour → Vallée de l'Aff → les Forges

Curiosités

Le Chêne à Guillotin (dans le village des Rues Eon) est un spectaculaire Chêne de près de 10 mètres de circonférence, au tronc creux. Vieux de 3 à 4 siècles (ou 1 000 ans), il doit son nom à l'Abbé Guillotin, prêtre réfractaire, qui s'y réfugia à partir de 1791.

Le Village de Folle-Pensée (du Celtique, Foll = aliéné et Pansi = guérir) était un lieu côtoyé par les Druides. Il y aurait eu en ce lieu un hospice pour le traitement des maladies mentales, dans lequel l'eau de la fontaine de Barenton était employée.

La Fontaine de Barenton est accessible à partir du village de Folle-Pensée (priorité aux piétons). La légende parle d'une fontaine merveilleuse aux pouvoirs surnaturels. Les imprudents qui déversent l'eau sur le perron de pierre voient se déchaîner des orages, puis l'accalmie après la tourmente. Croyance populaire qui entraîna des processions réclamant la pluie en période de sécheresse.

C'est aussi à Barenton que se rencontrèrent pour la première fois l'Enchanteur Merlin et la Fée Viviane.

Le Jardin aux Moines est un monument spectaculaire et original en Bretagne, il aurait eu une fonction "religieuse" ou "rituelle". Les fouilles de ce mégalithe en 1983 ont permis de dater la partie la plus ancienne à moins 2000 ans avant J.C.

L'Eglise de Tréhorenteuc fut restaurée par L'Abbé Gillard dès 1942. Il en fit un véritable sanctuaire dédié à la légende des Chevaliers de la Table-Ronde. Tableaux, chemin de croix, vitraux : la Religion et la Légende s'entremêlent pour le plus grand plaisir des nombreux visiteurs.

Le Val-sans-Retour (accès à partir de Tréhorenteuc) est un site naturel renommé de la Forêt de Brocéliande. Profonde vallée chargée de mystères et creusée dans le schiste, la Fée Morgane y retenait prisonniers les amants infidèles. Les ruines du moulin à eau de la vallée (XVIIe Siècle) sont encore visibles en contrebas du Miroir aux Fées. Le sentier piétonnier au fond du Val n'est pas autorisé aux V.T.T.

En limite des landes de Gurwant et de Saint Jean, la Croix Lucas est visible aujourd'hui en bord du coupe feu qui délimite les deux départements. La Croix Lucas, en schiste, est très ancienne. Il en est fait mention dans divers aveux du XVe Siècle, relatifs à la Seigneurie de Brécélien, dépendante du Comté de Montfort, dont elle marquait l'extrémité Ouest.

La Croix Lucas marque l'emplacement du combat du Chevalier Gurwant (Prince breton du IXe Siècle) et du Conte de Vannes "Pasceweten" se disputant le Royaume de Bretagne.

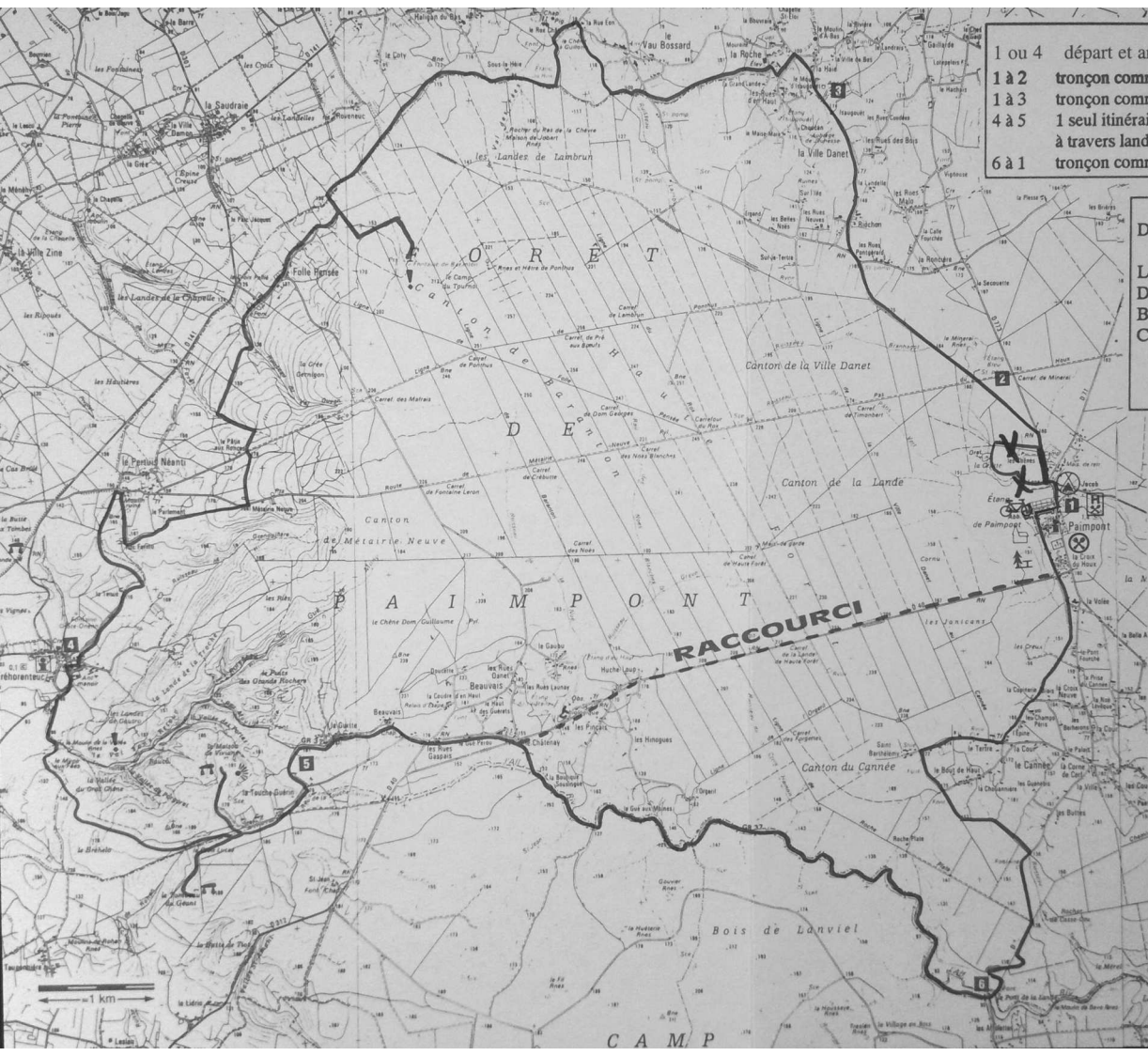
L'Hôtié ou la Maison de Viviane s'appelait autrefois Tombeau des Druides. Elle est accessible par la Touche Guérin. C'est une sépulture collective néolithique en forme de coffre entouré d'un cairn en dalles de schiste de 12m sur 10,5m (aujourd'hui recouvert). Des fouilles de 1982 à 1983 ont permis de découvrir des fragments de poteries, des haches polies, des silex, des meules et de dater ce monument à 2500-3500 ans avant J.C. L'Hôtié domine le légendaire Val sans Retour et offre un beau panorama sur les landes et la forêt.

Le Tombeau du Géant mégalithe fouillé en 1982, est un alignement de 3 menhirs datant de 2200 ans av J.C. Il fut sans doute transformé en caveau fermé à l'Age de Bronze. Aujourd'hui sont visibles les parois et le 3ème menhir couché à 8 m de là.

Adresses utiles

Syndicat d'Initiative
Abbaye
35380 Paimpont
Tél. 02 99 07 84 23

**Office de Tourisme
du Pays de Mauron**
Place Abbé Gillard - Tréhorenteuc
Tél. 02 97 93 05 12
Fax 02 97 73 80 39



- 1 ou 4 départ et arrivée
- 1 à 2 tronçon commun avec le circuit 7
- 1 à 3 tronçon commun avec le circuit 8
- 4 à 5 1 seul itinéraire possible : par les hauteurs du Bréhélo à travers landes
- 6 à 1 tronçon commun avec le circuit 6

Départ	Bourg de Paimpont ou de Tréhoreuteuc
Longueur	43 km
Durée	4h 30
Balisage	Bleu
Cartes IGN	1/25 000 ème 1019 Est (Paimpont), 1119 Ouest (Guer)

CONTACTS UTILES :

Communauté de Communes de Brocéliande
19, avenue de la Libération 35380 PLELAN-LE-GRAND tél. 02 99 06 84 45

Pays d'Accueil de Brocéliande
37, avenue de la Libération 35380 PLELAN-LE-GRAND tél. 02 99 06 86 07

Mairie de Plélan-le-Grand - Tél. 02 99 06 81 41

Mairie de Bréal-sous-Montfort - Tél. 02 99 60 41 58

Mairie de Maxent - Tél. 02 99 06 70 15

Mairie de Monterfil - Tél. 02 99 07 90 47

Mairie de Paimpont - Tél. 02 99 07 81 18

Mairie de Saint-Péran - Tél. 02 99 06 86 91

Mairie de Saint-Thurial - Tél. 02 99 85 32 72

Mairie de Treffendel - Tél. 02 99 61 00 71

Syndicat d'Initiative
Abbaye 35380 PAIMPONT Tél. 02 99 07 84 23

REMERCIEMENTS

Ce document, édité à la demande et avec le concours de la Communauté de Communes de Brocéliande, a pu se faire grâce à un travail coordonné par Danielle Le Jeune du Pays d'Accueil de Brocéliande, auquel ont participé :

- Stéphane Maillard, étudiant stagiaire au Pays d'Accueil,
- les Maires, élus et personnel technique des municipalités concernées,
- les associations de cyclotourisme et VTT de Bréal-sous-Montfort et Saint-Thurial,
- le Comité Départemental et la Fédération Française de Cyclotourisme,
- les participants VTT bénévoles,
- la Ville de Rennes, propriétaire de la retenue de la Chèze et de ses abords,
- l'Ecole Militaire de Coëtquidan,
- l'Office National des Forêts,
- les propriétaires privés ayant autorisé le passage sur leur propriété,
- l'Association Communale de Chasse Agréée de Treffendel,
- les Municipalités de Goven, Baulon, Campel, Maure-de-Bretagne, Iffendic*,
Concoret, Tréhorenteuc, Beignon.

* un circuit VTT est proposé sur cette commune autour du Lac de Trémelin.