

EN HAUTE BRETAGNE ***La Vallée du Couesnon***

BALADES
au
PAYS

TOURISME PEDESTRE



Association Bretonne des Relais et Itinéraires

SIGNALISATION DES SENTIERS DE PETITE RANDONNÉE

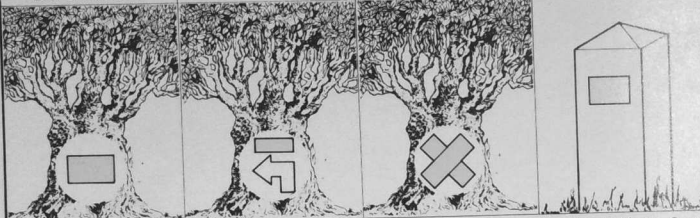
LE BALISAGE

CONTINUITÉ
DU SENTIER

CHANGEMENT
DE DIRECTION

FAUSSE
DIRECTION

PIQUETS



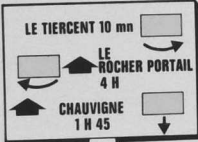
Le balisage est constitué de marque à la peinture : soit jaune, verte ou bleue. Ces marques sont placées sur les arbres, les rochers, les murs, les clôtures, etc... Des piquets portant la marque de couleur sont placés dans certains cas, notamment dans les zones de végétations, roset, lande,...

LE FLECHAGE

LE BALISAGE

des sentiers de GRANDE RANDONNÉE

Continuité du Sentier :

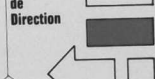


Des panneaux indicateurs en bois sont placés à certains départs et intersections de circuits.

Continuité



Changement de Direction



Fausse Direction



SYMBOLES CONVENTIONNELS

Durée	Alimentation	Manoir
Balisage	Point de vue	Château
Cite d'étape	Eglise Chapelle	Curiosité et Site Naturelle
Restauration	Habitat rural	Monuments mégolithiques



Association Bretonne des Relais et Itinéraires

3, rue des Portes Mordelaises - 35000 RENNES
Tél. (99) 31.59.44

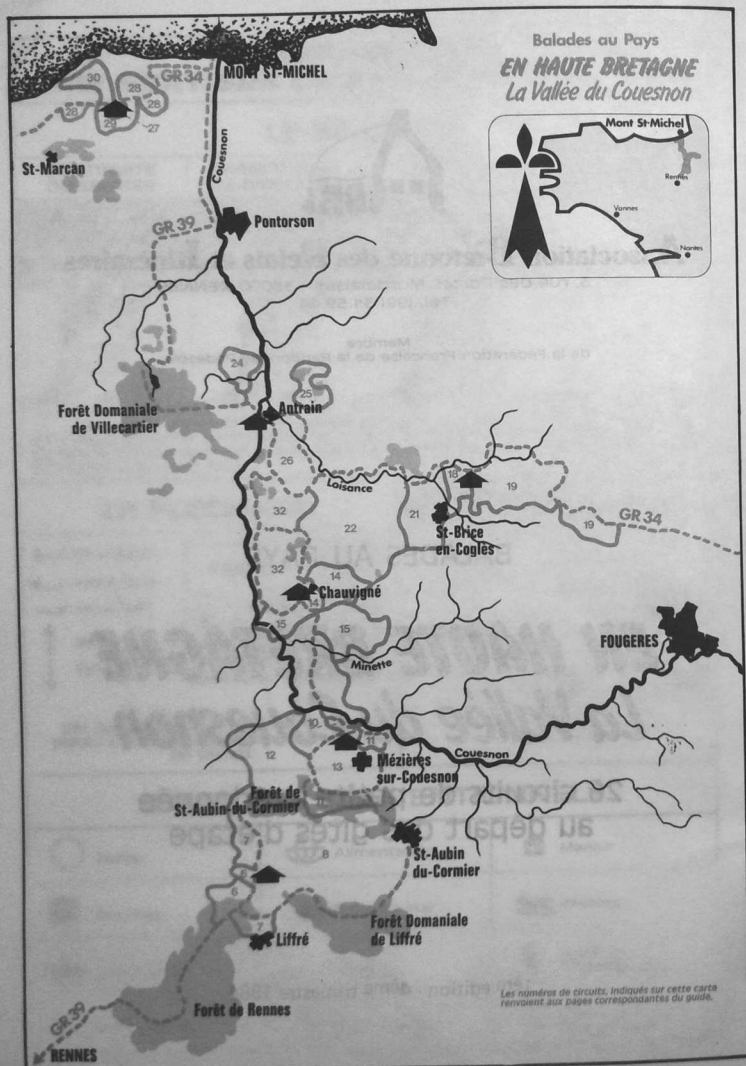
Membre
de la Fédération Française de la Randonnée Pédestre

BALADES AU PAYS

EN HAUTE BRETAGNE
La Vallée du Couesnon

26 circuits de petite randonnée
au départ des gîtes d'étape

1ère édition - 4ème trimestre 1984



SOMMAIRE

AUTOUR DU...	CIRCUIT	DUREE	PAGE
Gîte de la Lande Ragot (LIFFRE)	<i>Hen Herveleu</i>	1 h	6
	<i>Minette</i>	2 h	6
	<i>Lande de Beaugé</i>	2 h 30	7
	<i>Vallée de l'Illet</i>	3 h 30	7
	<i>Les Trois Forêts</i>	2 jours	8
Gîte de la Ville Olivier (MEZIERES)	<i>Sentiers de Mézières</i>	2 h	10
	<i>Charrière Fleurie</i>	3 h	11
	<i>Moulin du Houx</i>	2 h	11
	<i>Gahard</i>	5 h	12
	<i>Entre Couesnon et Haute-Sève</i>	6 h	13
Gîte de Maison Neuve (CHAUVIGNE)	<i>St-Georges</i>	2 h	14
	<i>Les Rochers</i>	3 h	15
	<i>Couesnon</i>	4 h	15
	<i>Tiercent</i>	5 h	16
Gîte du Rocher Portail (ST-BRICE-EN-COGLES)	<i>Tour des Châteaux</i>	2 h	18
	<i>Les Chouans</i>	4 & 7 h (X)	19
	<i>Granit</i>	5 h 30	21
	<i>Grand Circuit du Granit</i>	2 jours	22
Gîte d'ANTRAIN	<i>La Fontenelle</i>	2 h 30	24
	<i>St-Ouen-la-Rouérie</i>	2 h 30	25
	<i>La Loysance</i>	4 h	26
Gîte de ST-MARCAN	<i>Promenade de St-Marc</i>	1 h	27
	<i>Les deux vallées de St-Brolade</i>	1 h 30	28
	<i>Le circuit panoramique et historique de Roz</i>	3 h	28
	<i>Circuit du Terrain</i>	3 h	29
	<i>Balade des Herbus</i>	3 h 30	31
Liaisons inter-gîtes			32

(X) Deux boucles sont possibles.

CONSEILS ET RENSEIGNEMENTS PRATIQUES

RECOMMANDATIONS AUX RANDONNEURS

Les chemins et sentiers qui vous permettront de découvrir ce pays sont souvent du domaine communal, mais empruntent parfois des propriétés privées que les propriétaires laissent aimablement à votre usage. Il faut donc respecter les fils électriques et autres qui entravent parfois le passage ; ils servent en général à faciliter la conduite quotidienne des troupeaux.

Enfin, n'hésitez pas à échanger quelques mots avec les gens du pays que vous rencontrerez sur les chemins ; c'est la coutume et un signe de bonne éducation en quelque sorte.

UTILISATION DU GUIDE

Horaire de marche : Le temps pour effectuer chaque circuit est donné à titre indicatif et calculé pour une allure de marche moyenne de 4 km/h, sans arrêt, ni repos.

Balisage : La couleur du balisage est indiquée pour chaque circuit. Les cas où les itinéraires empruntent des tronçons de sentier de grande randonnée (GR), balisés en rouge et blanc, sont signalés.

Restaurants et commerces alimentaires : Ceux-ci sont mentionnés lorsqu'ils sont proches des itinéraires empruntés. Les gîtes d'étape où sont servis des repas ou vendus des produits de la ferme sont indiqués par les mêmes signes.

Accès : Lorsque le gîte d'étape ne se trouve pas directement au départ du circuit en boucle, l'accès à celui-ci est indiqué et figure sur les cartes.

MOYENS D'ACCES

Des services de cars desservent certaines localités proches des gîtes d'étape :

Chauvigné : ligne Rennes - Antrain - Pontorson
Arrêt à Romazy, à 3 km du gîte

Antrain : ligne Rennes - Pontorson

St-Brice-en-Cogles : ligne St-Malo - Fougères

St-Aubin-du-Cormier (circuit des 3 Forêts) :
ligne Rennes - Fougères

St-Marcen : ligne St-Malo - Pontorson

Tél. gare routière de Rennes 16 (99) 30.87.80
pour tous renseignements complémentaires.

LA CARTOGRAPHIE

Bien que les tracés soient reportés, dans les pages qui suivent, sur des extraits de cartes de l'Institut Géographique National, au 1/50 000, les cartes suivantes peuvent être utiles :

Cartes au 1/25 000 :

Rennes ouest, Combours est, Fougères ouest, St-Hilaire-du-Marcouët ouest, Dol-de-Bretagne est

Cartes au 1/50 000 :

Rennes, Combours, Fougères, St-Hilaire-du-Marcouët, Dol-de-Bretagne

Cartes au 1/100 000 :

Rennes - Granville n° 16

Ces cartes IGN sont diffusées par l'ABRI et de nombreuses librairies.

LES HÉBERGEMENTS

Il est bien entendu que les hébergements ne sont pas indispensables pour effectuer une petite randonnée de moins d'une journée. Toutefois, les circuits décrits dans ce guide sont tous situés à proximité des gîtes d'étape. Ceux-ci constituent donc un point de départ idéal pour ces petites randonnées...

A noter que ce guide présente des liaisons inter-gîtes permettant d'effectuer des randonnées en boucle de deux jours (cf pages 31 et 32).

REALISATION DES SENTIERS

Ce guide est constitué de boucles qui se greffent sur le GR 39 (édité en topo-guide par la FFRP Ile-et-Vilaine), et qui ont été réalisées par les propriétaires de gîtes suivants :

- Liffré - M. GENOUEL
 - Chauvigné - M. et Mme RAULT
 - St-Brice-en-Cogles - M. et Mme POMMEREUL
- ainsi que par :
- l'association AGAVO à Mézières
 - la Sivom de Combours et la commune de St-Marcen
 - la commune d'Antrain.

BIBLIOGRAPHIE

- Guide Bleu "Bretagne" - Hachette
- Guide de la Bretagne Mystérieuse - Tchou Princesse
- L'Ile-et-Vilaine de Banéat (4 tomes) - réédition d'un classique architectural

LA VALLÉE DU COUESNON

Au nord de l'ancienne province des Marches de Bretagne créée par Charlemagne, du bassin de Rennes à la baie du Mont-St-Michel, les chemins de petite randonnée nous entraînent à la découverte de la vallée du Couesnon.

Dans ces paysages où domine le bocage, les châteaux se dressent comme autant de témoins des différents combats menés contre les envahisseurs. Par les chemins creux bordés de haies, dans cette campagne boisée qui servit de cadre aux principaux épisodes de la Guerre des Chouans pendant la Révolution, nous retrouvons les traces de leurs acteurs célèbres, originaires de la vallée du Couesnon, tels Jean CHOUAN et Armand de la Rouërie.

Ici, nous ne découvrons pas de grands ensembles, de vastes horizons, mais plusieurs pays où l'habitat traditionnel dispersé porte la marque des ressources locales du sous-sol et d'architectures rurales variées. Sur la rive gauche du Couesnon, au pays du torchis, les sédiments meubles et matériaux divers sont utilisés. Plus au nord, dans le Coglès, l'industrie et l'artisanat florissants du granit façonnent l'habitat rural.

Richesse et spécificité des pays s'expriment aussi dans la mémoire de leurs habitants. Ceux-ci prennent facilement plaisir à vous faire partager, au hasard des rencontres, autour d'une bouteille de cidre ou au gîte d'étape, légendes, contes et mythes, histoires attachées à un lieu-dit ou un fait ancien, jusqu'aux nuances du "parlé". Ne manquez pas les occasions !

AUTOUR DU...

GÎTE D'ÉTAPE DE LA LANDE RAGOT À LIFFRÉ

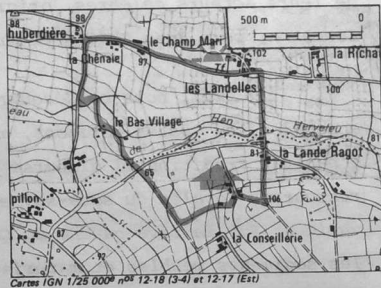
- Accueil : M. et Mme GENOUEL - Tél. (99) 68.38.58
- Clef : à prendre sur place
- Accès de Rennes : à pied par le GR 39 (cf topo-guide du GR 39 Rennes - Mont-St-Michel)

Situé à la lisière nord de la forêt de Rennes, ce gîte témoigne d'un mode de construction typique de la rive gauche du Couesnon ; ses murs sont constitués d'un mélange d'argile, de bruyère et d'ajoncs pétris par les pieds des animaux foulant les fondations.

... Cinq circuits depuis "la mise en jambe" jusqu'à la petite randonnée de week-end

CIRCUIT DU HEN HERVELEU

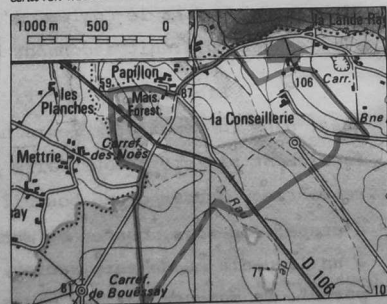
- 🕒 1 h (3 km)
- varié mais itinéraire évident
- ☀️ NE MANQUEZ PAS ! Panoramas sur la forêt de Rennes



Cartes IGN 1/25 000 n° 12-18 (3-4) et 12-17 (Est)

CIRCUIT DE LA MINETTE

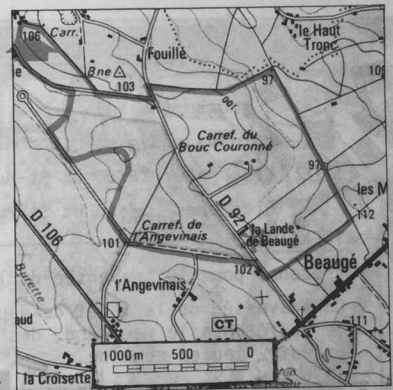
- 🕒 2 h (7 km)
- ronds jaunes et marques GR
- ☀️ NE MANQUEZ PAS ! Près de Papillon, les plus beaux chênes de la forêt de Rennes



Carte IGN 1/50 000 n° 12-18

CIRCUIT DE LA LANDE DE BEAUGE

- 🕒 2 h 30 (8 km)
- croix blanches et marques GR
- ☀️ NE MANQUEZ PAS ! l'ancienne lande de Beaugé, encore très boisée



Carte IGN 1/50 000 n° 12-18

CIRCUIT DE LA VALLEE DE L'ILLET

- 🕒 3 h 30 (12 km)
- ronds bleus et marques GR (rouge et blanc)
- ✂️ Ercé près Liffré
- 🏰 NE MANQUEZ PAS ! Le château du Bordage (XVIII^e siècle) Les manoirs de la Mézerette et du Bon Air, plus modestes





Cartes IGN 1/50 000 n° 12-18 et 12-17


CHATEAU DU BORDAGE


Il ne reste de ce puissant château que le logis seigneurial, la tour aux chiens, quelques voûtes et murs, la colonne centrale du donjon et une grande cheminée du XVIII^e dont le manteau a 7 m de portée. Centre protestant important pris par les Ligueurs en 1589 puis repris par les Royaux, il fut ruiné pendant la Révolution.

CIRCUIT DES TROIS FORETS

 2 jours (35 km)

 marques rouges et blanches (balisage GR)






 Ercé près Liffré et St-Aubin-du-Cormier

 Ercé près Liffré et St-Aubin-du-Cormier

ATTENTION !

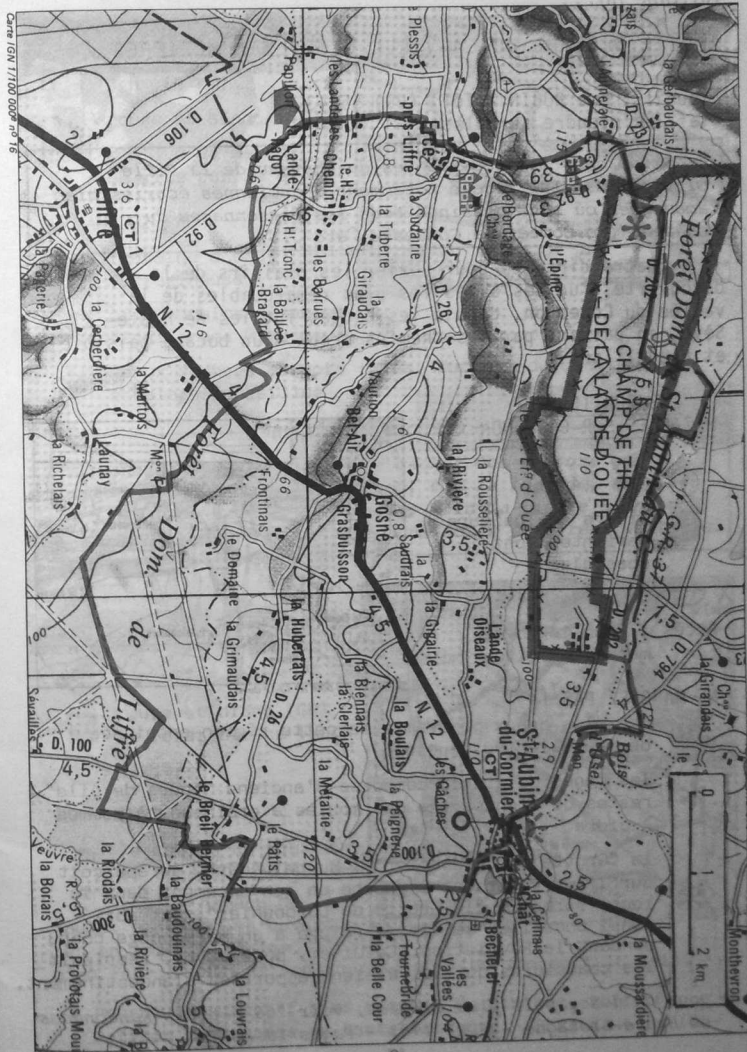
- * Prudence pour la traversée de la N. 12 à St-Aubin-du-Cormier
- * La traversée de la forêt de Haute-Sève doit être effectuée de préférence le week-end, des exercices de tir pouvant y avoir lieu en semaine.
- * Itinéraire non balisé de la variante du GR 39 au sud (après la Vallardière) à St-Aubin-du-Cormier au nord

NE MANQUEZ PAS !

-  En forêt de Haute-Sève, les "Rochers du Blaireau" forment de beaux rochers abrupts sur la ligne de crête qui participe au partage des eaux qui se dirigent d'une part vers la Manche (bassin versant du Couesnon et de ses affluents) et, d'autre part, vers l'Océan Atlantique.
-  Panoramas sur Gahard et la vallée du Riclon
-  Menhirs ou "roches piquées" en grès armoricain, d'une hauteur de 2 à 3,8 m
-  Monument aux Bretons
-  St-Aubin-du-Cormier : vieille ville fortifiée. Du haut du chemin de ronde, magnifique panorama. Sur la place de l'Eglise, une tour carrée (1764) vestige de l'ancienne église.

LE CHATEAU DE ST-AUBIN-DU-CORMIER

Il fut construit de 1223 à 1225. Le roi Charles VIII fit miner le donjon et le fit à moitié démolir après son triomphe définitif sur la Bretagne, vers l'an 1500. En 1846, Mrs BERTIN et MAUPILLE pouvaient ainsi déclarer : "Elevé pour servir de rempart à la Bretagne et de boulevard à son indépendance, (le château de St-Aubin-du-Cormier) devait tomber le jour où succomberait cette indépendance (Baniat)."



AUTOUR DU...

GÎTE D'ÉTAPE DE LA VILLE OLIVIER À MÉZIÈRES

Accueil : Mme ROBIN - Tél. (99) 55.43.72
Clef : à prendre sur place

Situé dans les dépendances du château de la Ville Olivier, ce gîte recèle notamment d'anciennes écuries bien aménagées où sont dessinés tous les personnages du château (le Comte, la Comtesse, etc ...)

Quatre circuits pour varier les plaisirs de la découverte d'un des sites les plus remarquables de la vallée du Couesnon, depuis les hautes futaies de Haute-Sève, en passant par les chemins creux d'un bocage paisible et accueillant.

LES SENTIERS DE MEZIERES-SUR-COUESNON (*)

2 h (4 km)

divers - Plusieurs variantes sont possibles

Bourg de Mézières

Accès : à un 1/4 h de marche du gîte

NE MANQUEZ PAS !

les plus beaux panoramas de cette région encaissée de la vallée du Couesnon

les bancs de granit composés d'anciens "tours de pile", restes de l'entourage des moulins à grains ou à pommes à cidre

la "Grotte du Cordonnier" : du belvédère, on aperçoit sur l'autre versant à gauche un renfoncement dans la roche surnommé "la Grotte du Cordonnier". Cet abri ainsi constitué servit de refuge à un personnage connu pendant la Révolution. Celui-ci, pour vivre, reprisait les chaussures qui lui étaient apportées clandestinement.

* pour un descriptif plus complet, voir "68 Petites Randonnées en Haute-Bretagne - FFRP 1983 - Pages 18 et 19 -



Carte IGN 1/50 000 n° 13-17 Ouest

CIRCUIT DE CHARRIÈRE FLEURIE

3 h (9 km)

rouge et blanc (GR)

Accès : à 1 h de marche du gîte par le GR 39

NE MANQUEZ PAS !

fontaine d'eau ferrugineuse

cinq menhirs dispersés : "les Roches Piquées"

beaux rochers abrupts : les "Rochers du Blaureau" : escalage conseillé



Carte IGN 1/50 000 n° 12-17

LES ROCHES PIQUÉES

Ces rochers passent pour cacher des trésors que protègent les lutins. On creusa, dit la légende, au pied de l'un d'eux pour s'en emparer, mais la pierre s'enfonça plus profondément et des crapauds noirs sortirent de terre.

CIRCUIT DU MOULIN DU HOUX

2 h (7,5 km)

rouge et blanc (GR) et ronds blancs (sud)

Mézières

NE MANQUEZ PAS !

le moulin du Houx sur le Couesnon (à 400 m)

ancien hameau de la Yaule. A noter les ouvertures en anse de panier, l'ancien four à pain et son fournil où l'on rangeait le pain.



Carte IGN 1/50 000 n° 13-17

x Pour un descriptif plus complet du circuit, voir "68 Petites Randonnées en Haute-Bretagne - FFRP 83 - p. 16 -

CIRCUIT DE GAHARD



5 h (18 km)



ronds jaunes



bourg de Gahard

Accès : à une heure de marche du gîte d'étape par le GR 39

NE MANQUEZ PAS !



larges points de vue depuis les lignes de crête participant au partage des eaux entre la Manche et l'Atlantique

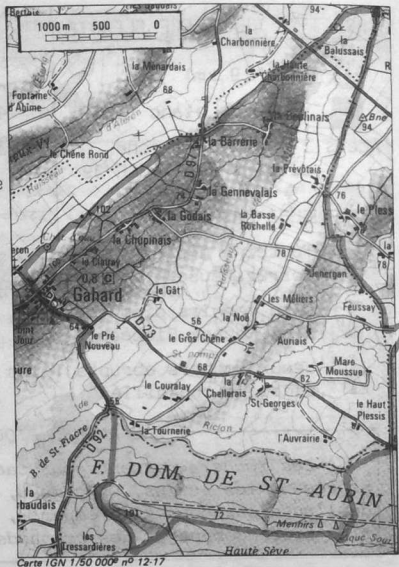


la belle chênaie de la forêt de Haute-Sève

très ancienne église de Gahard. Elle est mentionnée dès le X^e siècle. La face ouest est précédée d'un porche en pierre percée d'une ouverture en arc brisé qui semble remonter au début du XV^e siècle.



ancien château datant du XV^e siècle en haut du bourg, qui a conservé de jolies cheminées sculptées.



Carte IGN 1/50 000 n° 12-17



-12-

ENTRE COUESNON ET HAUTE-SEVE (*)



6 h (20 km)



rouge et blanc (GR)

Accès : à un 1/4 d'heure de marche du gîte

NE MANQUEZ PAS !



Fontaine d'eau ferrugineuse

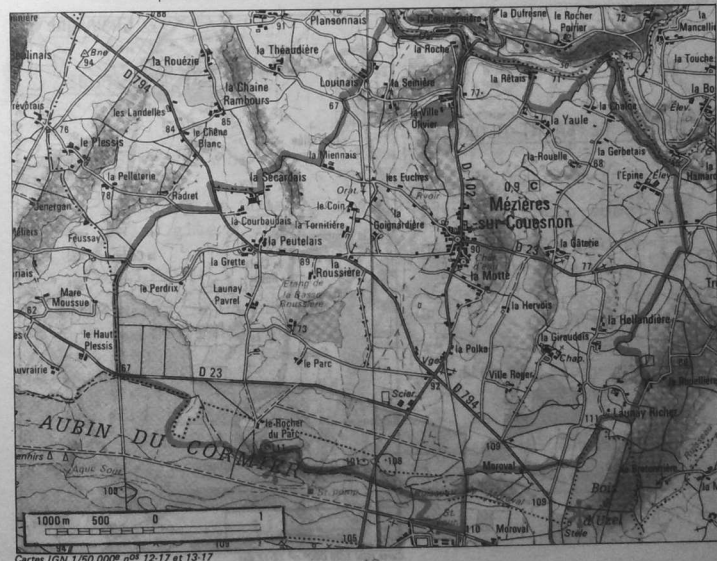


Monument aux Bretons (plaque gravée scellée dans un rocher) élevé à la mémoire de 6 000 Bretons tués dans la plaine voisine le 28/07/1488 lors de la bataille livrée pour l'indépendance

A SIGNALER...

Les circuits de "Charrière Fleurie", "Gahard" et "Entre Couesnon et Haute-Sève" doivent de préférence être effectués le week-end, le mercredi ou pendant les vacances scolaires, la forêt de Haute-Sève pouvant être interdite les autres jours pour cause d'exercices de tir.

(*) Pour un descriptif plus complet du circuit, voir "68 Petites Randonnées en Haute-Bretagne", pages 20 et 21 - F.F.R.P. 1983



Cartes IGN 1/50 000 n° 12-17 et 13-17

-13-

AUTOUR DU ...

GÎTE D'ÉTAPE DE LA MAISON NEUVE À CHAUVIGNÉ

Accueil : M. et Mme RAULT - Tél. (99) 95.05.64
 Clef : à prendre chez M. et Mme RAULT, à 100 m du gîte

Un accueil fort sympathique vous attend au gîte d'étape de M. et Mme RAULT dont la renommée gastronomique n'est plus à faire. Les discussions au coin du feu y sont également fort appréciées. Il est en outre possible de louer des bicyclettes et des canoës (8) au gîte d'étape.

... Quatre circuits de deux à cinq heures de marche vous sont proposés ici.

CIRCUIT DE SAINT-GEORGES

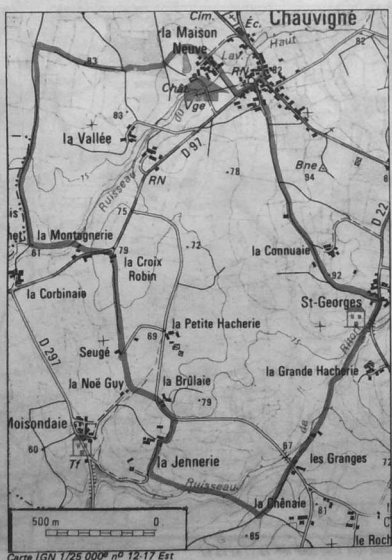
2 h (6,5 km)

ronds roses

au bourg de Chauvigné et au gîte d'étape

NE MANQUEZ PAS !

les vieilles maisons typiques de Saint-Georges et La Moisondaie



Carte IGN 1/25 000^e n° 12-17 Est

CIRCUIT DES ROCHERS

3 h (10 km)

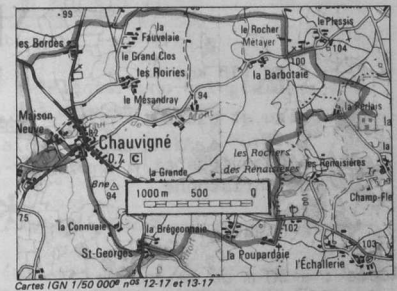
points bleus

au bourg de Chauvigné et au gîte d'étape

NE MANQUEZ PAS !

les chemins creux empruntés dans ce bocage boisé bien préservé

le magnifique hameau de la Perlais



Cartes IGN 1/50 000^e n° 12-17 et 13-17

CIRCUIT DU COUESNON

4 h (14 km)

points blancs

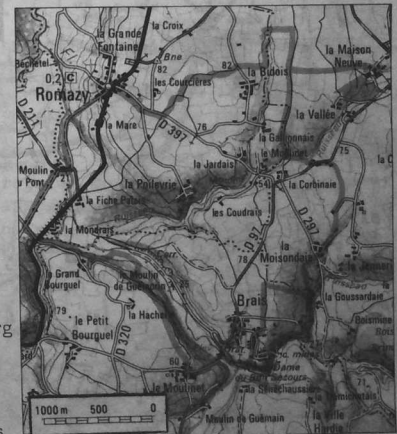
au bourg de Romazy et au gîte d'étape

NE MANQUEZ PAS !

Eglise de Romazy aux pierres gravées (1605)

Brais : ancien bourg minier, ruines de l'ancienne mine

Oratoire de Notre-Dame-du-Bon Secours



Carte IGN 1/50 000^e n° 12-17

LE CIRCUIT DE TIERCENT



5 h (18 km)



bleu et blanc



à Chauvigné et à St-Christophe



à Chauvigné

Accès : à 30 m de marche du bourg en suivant les points bleus jusqu'au hameau de St-Georges

NE MANQUEZ PAS !



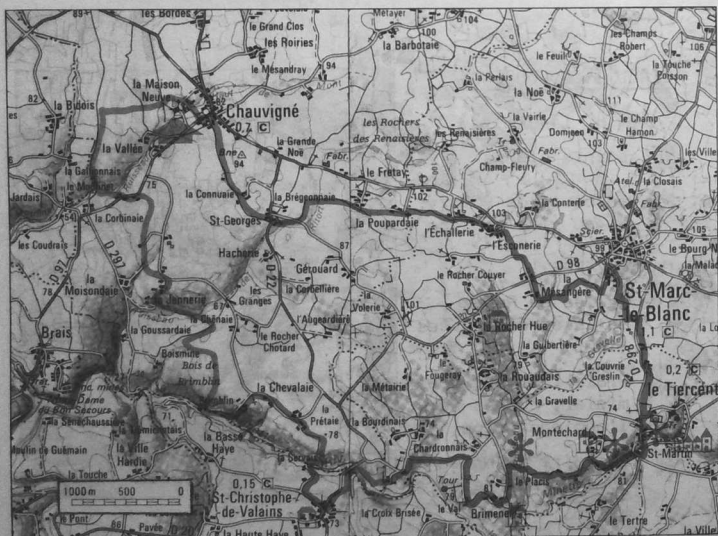
le château du Tiercent



à proximité du cimetière du Tiercent, sépultures dans le roc (voir "Sarcophages Mérovingiens")



nombreuses maisons et hameaux typiques : le Rocher Hue, Montechard (2 maisons de 1584 et 1582), Brimemel, ...



Cartes IGN 1/60 000 n° 12-17 et 13-17

* marais et queue de l'étang de la Gravelle

* statue de Ste-Appoline : "Planter une épingle dans ses pieds délivre, dit-on, des maux de dents".

* à St-Christophe-de-Valains, possibilité de visite l'atelier de l'artisan-tisserand

LA MAISON DU GRANIT

La Maison du Granit (village de Montechard en Tiercent), bâtiment central du futur écomusée du Coglais présente les multiples techniques très élaborées développées dans l'architecture du granit, très importante dans le Coglais.

Autour de la Maison du Granit, un sentier pédestre pédagogique, balisé par des panneaux explicatifs en bois, double le circuit du Tiercent depuis La Mésangère jusqu'à La Chardronnais.

LES SARCOPHAGES (MÉROVINGIENS) DU TIERCENT

Au sud du cimetière, furent trouvés en 1860 quatre tombeaux accouplés deux par deux, creusés dans le roc et orientés nord-sud.

Un fragment de couvercle en dos d'âne était encore en place mais les tombeaux étaient vides. Ces sépultures, d'origine païenne, sont peut-être gallo-romaines.

A noter :

Diverses variantes sont possibles. Elles empruntent les sentiers balisés, notamment "La Grande Boucle de Chauvigné" formée par le GR 39 et sa variante à la hauteur de Chauvigné (6 heures de marche).

AUTOUR DU ...

GÎTE D'ÉTAPE DU ROCHER PORTAIL À ST-BRICE-EN-COGLES

Accueil : M. et Mme POMMEREUL - Tél. (99) 98.61.91
Clef : à prendre sur place
Services : repas, location de bicyclettes,
boxes (10), pâture et nourriture pour chevaux

Au coeur du Coglais, petite région naturelle très animée, le gîte d'étape du Rocher Portail, situé dans un cadre très agréable près d'un château datant du XVII^e siècle, vous procurera l'hébergement et le couvert dont vous aurez besoin.

Cinq circuits balisés sillonnent ce pays de granit.

TOUR DES CHATEAUX

2 h (8 km)

ronds blancs

à St-Brice-en-Cogles

NE MANQUEZ PAS !

Les châteaux :

- du Rocher Portail (17^e) et sa très belle allée
- de la Motte où eut lieu le mariage du chef chouan, le Comte de la Rouërie (18^e) - Motte de justice à proximité -

Les manoirs de la Bouvrais, la Branche et la Villette (belle allée)

* La carrière d'extraction du granit de la Haussandière où travaillent 30 ouvriers tâcherons



CIRCUIT DES CHOUANS

4 h (17,5 km) } 2
ou 7 h (28,5 km) } boucles

jaune et blanc
et rouge et blanc

au gîte d'étape,
à St-Germain-en-Cogles
à St-Etienne-en-Cogles

à St-Germain-en-Cogles
à St-Etienne-en-Cogles

NE MANQUEZ PAS !

* les lieux historiques qui jalonnent ce sentier qu'empruntèrent les Chouans : Les Couardes, la chapelle St-Jacques près du château de Marigny, la fontaine des Agonisants...

* les chantiers et ateliers d'artisans granitiers possibilité de visite -

le dolmen du Rocher Jacquot à St-Germain-en-Cogles

LE CHATEAU DE MARIGNY

Il est situé entre deux étangs. L'écrivain Chateaubriant y séjourna. Le château fut, plus tard, un lieu de rassemblement de la chouannerie.

LE ROCHER DES COUARDES

On raconte que, la nuit de Noël, entre le premier et le dernier coup de minuit, la plus grosse roche descend boire un peu d'eau au ruisseau écrasant les malheureux qui se trouvent sur son passage.



CIRCUIT DU GRANT

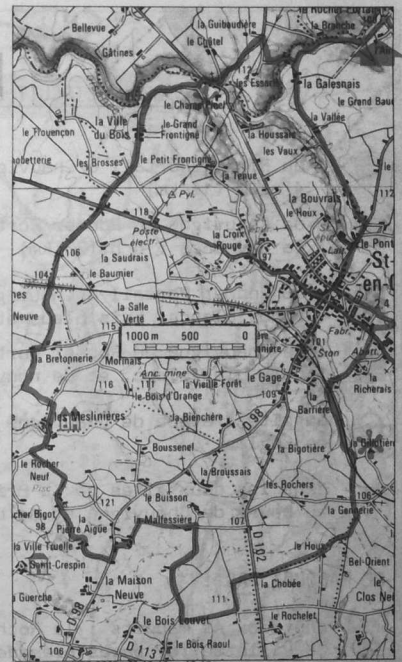
- 5 h 30 (19,5 km)
- bleu et blanc
et jaune et blanc
- à St-Brice-en-Cogles
- à St-Brice-en-Cogles
et au gîte d'étape

NE MANQUEZ PAS !







- * le Moulin du Champ Pinel, encore en activité et qui fonctionne à l'aide de turbines
- les témoignages de l'architecture du grant et les vieilles maisons restaurées dans le style : manoir des Mélinières, St-Crespin (XVI^e)
- * artisanat granitier à la Gilotière

LE TRÉSOR GAULOIS








Près de la ferme de la Maison-Neuve, dans le champ des Langrais, fut découvert en 1956 un trésor constitué de bracelets gaulois et de lingots d'or enfermés dans un vase en terre. Ce trésor a été transféré au musée de Cluny à Paris.

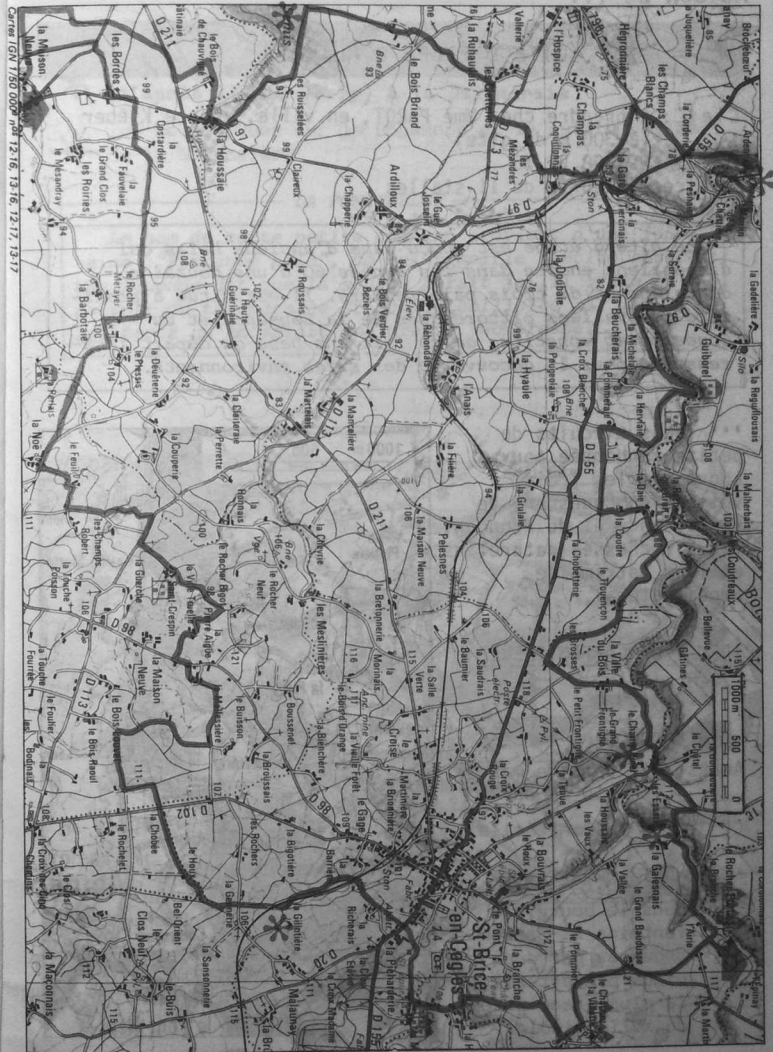


GRAND CIRCUIT DU GRANIT

-  - du Rocher Portail à Chauvigné par l'est et le sud :
4 h 30 (18 km)
-  - de Chauvigné au Rocher Portail par la vallée de
la Loysance : 6 h (23 km)
-  - du Rocher Portail à Chauvigné :
ronds blancs, puis bleus et blancs, puis ronds bleus
-  - de Chauvigné au Rocher Portail : rouge et blanc,
puis bleu-blanc, et de nouveau rouge et blanc (GR)
-  au gîte d'étape de Chauvigné et au bourg de St-Brice-
en-Cogles
-  dans les deux gîtes de St-Brice et de Chauvigné,
au bourg de Chauvigné et au bourg de St-Brice-en-Cogles

NE MANQUEZ PAS !

-  châteaux et manoirs : le Rocher Portail, La Motte,
La Villette (cf pages précédentes)
-  l'architecture rurale de granit : St-Crespin,
La Perlais
-  atelier d'un artisan granitier à la Gillotière
-  bois et landes des Semis
-  oratoire sur la Loysance près de la Hougrais
-  anciens moulins sur la Loysance
-  étang et marais à la Galesnais



AUTOUR DU ...

GÎTE D'ÉTAPE D'ANTRAIN

Clef : à prendre chez Mme PAROT, en ville, avenue Kléber
 (à 300 m du gîte)
 Tél. : (99) 98.32.16
 Services : écurie de 11 stalles

Le gîte d'étape est conçu dans d'anciens haras qui disposaient encore dans les années 60 d'une douzaine d'échalons et de trois palefreniers. Il est situé à proximité des vallées pittoresques de la Loysance et du Couesnon et constitue de ce fait une base de départ intéressante pour la découverte des sites environnants.

... Trois circuits de petite randonnée pour apprécier les trois vallées du Couesnon, de la Loysance et du Tronçon, leurs richesses naturelles et leur patrimoine architectural

CIRCUIT DE LA FONTENELLE

🕒 2 h 30

■ ronds blancs

Accès : à 15 mn de marche par le GR 39

✂️ à la Fontenelle

NE MANQUEZ PAS !

* dans le bourg, la fontaine St-Samson encadrée par deux vieux presbytères, le plus grand datant du XVIII^e siècle.



Carte IGN 1/50 000 n° 12-16

* la "haute et majestueuse Motte verte" (d'après l'Abbé Jerry) à la Dalineraie

☀️ les belles vues sur le Couesnon et la petite vallée de la Bouessièrre

LA FONTENELLE

Le nom de cette petite commune provient d'une fontaine : "Fontanum ella", ce qui signifie "petite source". Une légende dit que la source aurait jailli grâce au pouvoir du thaumaturge St-Samson sollicité par les habitants qu'accablait une grande sécheresse.

CIRCUIT DE ST-OUEN-LA-ROUERIE

🕒 2 h 30 (8 km)

■ croix blanches

Accès : à 30 mn du gîte d'étape

✂️ à Antrain et au bourg de St-Ouen la Rouërie

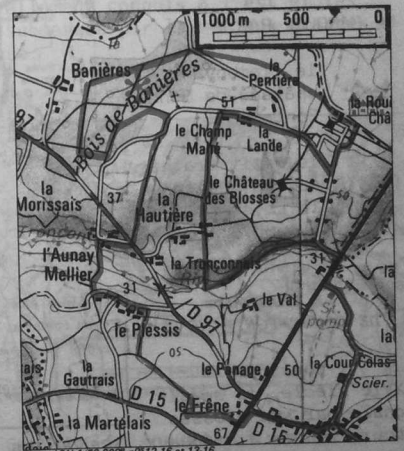


NE MANQUEZ PAS !

* beau parcours dans le bois de Banières



le château de la Rouërie - possibilité de visite sur demande préalable - Tél. (99) 98.33.02



Carte IGN 1/50 000 n° 12-16 et 13-16

LE CHATEAU DE LA ROUERIE

Il fut la propriété, au XVIII^e siècle, d'Armand Tuffin, marquis de la Rouerie et père de la chouannerie.

Dans le parc du château, furent plantés des tulipiers rapportés d'Amérique par le marquis alors qu'il combattait aux côtés de La Fayette ; il s'agit vraisemblablement des premiers spécimens de cette espèce introduits en France. Un seul a survécu jusqu'à nos jours dans le parc du château.

CIRCUIT DE LA LOYSANCE

4 h (13 km)

au bourg d'Antrain

NE MANQUEZ PAS !

le flamboyant château de Bonne-Fontaine

le petit oratoire sur la vallée de la Loysance juste au sud d'Ardenes

LE CHATEAU DE BONNE-FONTAINE

Construit au XVI^e siècle, il se signale par ses grosses tours rondes à créneaux, ses belles tourelles à machiculis et ses fenêtres à créneaux.

On dit qu'Anne-de-Bretagne y rendait la justice dans le parc au pied d'un chêne. Dans la cour du château, on remarque un puits à margelle monolithique et une vasque de pierre.



AUTOUR DU ...

GÎTE D'ÉTAPE DE SAINT-MARCAN

Clef : à prendre chez Mme Hélène CLEMENT, Rue Principale
Tél. (99) 80.22.96 (Mme CLEMENT) ou (99) 80.25.67 (mairie)
Services : 10 boxes pour chevaux sous le préau

Ce gîte est situé dans un village pittoresque perché sur la falaise qui constituait, au Moyen-Age, l'ancienne côte rocheuse du nord de l'Île-et-Vilaine. Il domine toute la baie du Mont-St-Michel que l'on peut découvrir en maints endroits.

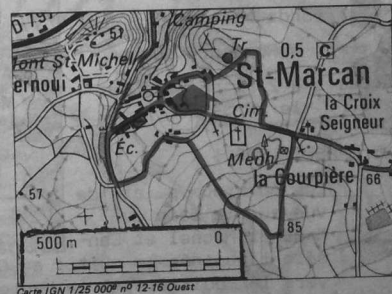
Cinq circuits très variés permettant de découvrir des paysages typiques : le bocage sur le plateau, le marais à l'ouest, les polders nouvellement conquis à l'est et les "Herbus", bande de terre submergée par la mer aux grandes marées, au-delà de la digue.

LA PROMENADE DE ST-MARCAN

- 1 h (2,5 km)
- rectangles bleus
- à St-Marcan
- à Colombel, à 500 m du bourg, sur le D.797

NE MANQUEZ PAS !

- Menhir classé dans le Champ de la Roche Longue
- Au carrefour de la Croix du Seigneur, croix du XVI^e siècle
- Au sud du circuit, belle promenade sur chemins de terre ombragés traversant une réserve de chasse. A mi-parcours, un point culminant donne une vue surprenante sur la côte.
- Suite au gîte, passage agrémenté par un sous-bois. A proximité du chemin, cyprès servant de repère aux marins sur la côte.



LA BOUCLE DES DEUX VALLÉES DE ST-BROLADE

🕒 1 h 30 (4 km)

■ rectangles orange et marques GR

🏠 à St-Brolade

✂ à St-Brolade

Accès : à 2 km du gîte par le GR 34 vers l'Ouest

NE MANQUEZ PAS !

🏠 Le bourg de St-Brolade est construit au pied de la falaise, en limite du "terrain" (bocage sur le plateau) et du "marais"

✳ Les deux vallées (ruisseaux en sous-bois, cascades...) :

- la vallée des Homeaux
- la vallée des Riskopp qui passe, à mi-parcours, près d'un étang communal très poissonneux



Carte IGN 1/25 000 n° 12-16 Ouest

LE CIRCUIT PANORAMIQUE ET HISTORIQUE DE ROZ-SUR-COUESNON

🕒 3 h (8 km)

● ronds blancs

🏠 à Roz-sur-Couesnon

Accès : à 2 km du gîte par le GR 34

NE MANQUEZ PAS !

🌅 Les nombreux points de vue sur la Baie du Mont-St-Michel et Cancale illuminée la nuit : au Corps de Garde, en descendant vers la Poultière, à la Haute Bahaldière, à partir du jardin public de Roz

🏠 Le vieux village de la Poultière, bourg autrefois renommé

La Bahaldière : village typique du plateau, aux maisons aux portes cintrées

✳ Au Corps de Garde, ancien poste de douaniers

Le Douet Curieux : ancien lavoir ayant donné son nom au bulletin municipal qui colporte les nouvelles, comme le faisaient les lavandières qui venaient de tout le pays environnant



Carte IGN 1/25 000 n° 12-16

LE CIRCUIT DU TERRAIN

🕒 3 h (9 km)

■ rectangles jaunes

🏠 à St-Marcan et au village de la Masse

✂ à Colombel, à 500 m du bourg de St-Marcan, sur la D. 797

NE MANQUEZ PAS !

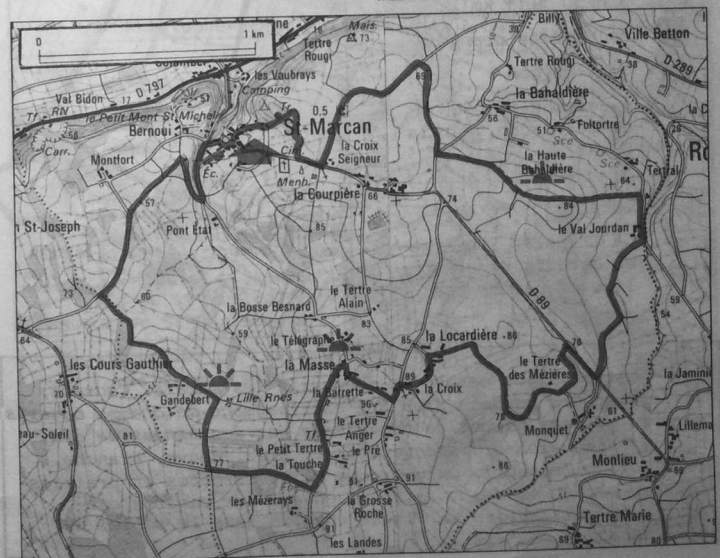


Les points de vue étonnants sur la Baie du Mont-St-Michel à Gandebert, au Télégraphe et à la Haute Bahaldière

LE TELEGRAPHE

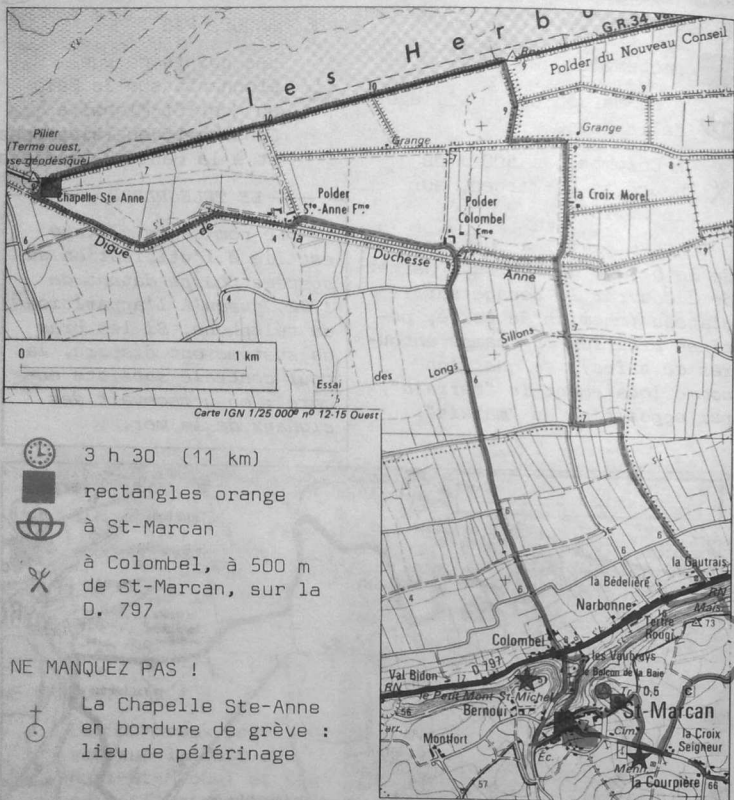
Le nom de ce village est lié à l'utilisation du système Chappe datant de 1792, jusqu'à l'apparition du téléphone. Si les bras du système ont disparu, la tour centrale subsiste encore ; on y recevait des signaux de la mer.

✂ Ce circuit, à contrario de la balade des Herbus, permet de découvrir le bocage sur le plateau (chemins de terre, petites prairies ou champs entourés de haies), ce que l'on nomme localement le "terrain", par opposition au "marais".



Cartes IGN 1/25 000 n° 12-16 Est et 12-16 Ouest

LA BALADE DES HERBUS



LES MARAIS

Cette balade permet de découvrir les marais. Ceux-ci, à l'opposé des polders plus à l'est (paysage de champs ouverts) sont de petites parcelles traversées par des canaux de drainage de dimension croissante (fossé, biez, douve, branche, canal et collecteur). On y trouve maïs, carottes et prairies fourragères. Dans ces marais, la chasse aux canards est pratiquée aux gabions (blochous envasés dans le sable) ou à la passée.

LIAISONS INTER-GÎTES

DE LA LANDE RAGOT A LA VILLE OLIVIER

- par le GR 39 (cf topo-guide FFRP du GR 39 - 1978 Rennes - le Mont-St-Michel)

🕒 4 h (15 km)

✂️ 🚶🏻‍♂️ Ercé-près-Liffré

DE LA VILLE OLIVIER A MAISON NEUVE (CHAUVIGNE)

- par le GR 39

🕒 4 h 30 (15 km)

✂️ 🚶🏻‍♂️ St-Christophe (café)
Chauvigné (bourg et gîte)

- par St-Christophe-de-Valains

🕒 4 h (15 km)

■ bleu et blanc et rouge et blanc (GR)

🚶🏻‍♂️ St-Christophe
Chauvigné (bg & gîte)

✂️ 🚶🏻‍♂️ Chauvigné (bg & gîte)

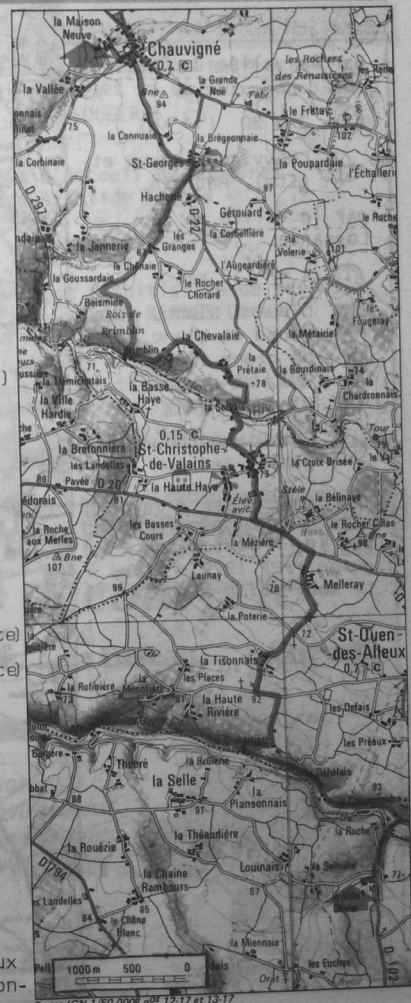
NE MANQUEZ PAS !

🏠 le petit village typique de St-Christophe

✂️ l'atelier de tissage : visite possible

✂️ 🕛 petite église ancienne

🏠 beaux exemples de l'architecture rurale traditionnelle aux hameaux de St-Georges et la Moison-daie.




**DE MAISON NEUVE AU ROCHER
PORTAIL (p.22 et 23)**

DE MAISON NEUVE A ANTRAIN

- par la vallée du Couesnon
(cf topo-guide du GR 39)


🕒 3 h 30 (14 km)

✂️  Chauvigné (bourg et gîte), Antrain

- par la vallée de la
Loysance

🕒 4 h (16 km)


■ bleu et blanc, puis rouge et blanc barré de blanc (variante GR), et rouge et blanc (GR 34)

✂️  Chauvigné (bourg et gîte), Antrain

DU ROCHER PORTAIL A ANTRAIN

- par le GR 34 (cf topo-guide FFRP 1979 - Vitre Le Mont-Saint-Michel)

🕒 4h30' (18 Km)

✂️  au bourg d'Antrain



Cartes IGN 1/50 000^e n°s 12-16 et 12-17

ADRESSES UTILES

- SIVOM du Pays de Combourg - 11, Rue Notre-Dame - 35270 COMBOURG - Tél. (99) 73.16.93
- Syndicat d'Initiative de Fougères
Place Aristide Briand - 35300 FOUGERES
Tél. (99) 99.05.48
- Office Touristique du Pays d'Accueil de Fougères
Maison du Tourisme - Place Aristide Briand -
35300 FOUGERES
Tél. (99) 99.75.75
- Office de Tourisme et Syndicat d'Initiative de Rennes
Pont de Nemours - B.P. 2533 - 35025 RENNES Cedex
Tél. (99) 79.01.98
- Comité Départemental de Tourisme d'Ille-et-Vilaine
1 rue Martenot - 35000 RENNES - Tél. (99) 02.97.41
- Comité FFRP 35 - 14, Bd Beaumont - 35100 RENNES - Tél. (99) 30.55.15

**Les gîtes d'étape,
bases de découverte**

à Pied... à Bicyclette... en Bateau... à Cheval...

UN ANNUAIRE REGIONAL présente
pour chaque gîte d'étape :

- les modes d'accès non motorisés
- l'ambiance et le cadre environnants
- les activités de randonnée possibles
- une carte de situation et divers renseignements pratiques.

Disponible auprès de l'A.B.R.I.



Toute l'année à RENNES

UN CENTRE RÉGIONAL
D'INFORMATION, DE DOCUMENTATION ET DE RÉSERVATION
SUR LA RANDONNÉE



A.B.R.I.
3, rue des Portes Mordelaises
35000 RENNES
Tél. (99) 31.59.44

RANDONNÉES

A PIED, A BICYCLETTE, A CHEVAL, EN CALECHE, EN CANOE, EN BATEAU...

Ouvert tous les jours du lundi au samedi

DES GUIDES

- guides nautiques des Canaux Bretons et des Voies Navigables de l'Ouest
- guides des Rivières de Bretagne (canoë-kayak)
- topo-guides des sentiers de Grande Randonnée - Bretagne - Normandie - Pays de Loire - Alpes - Pyrénées - Massif Central...
- guides de circuits de promenade et petite randonnée
- fiches de randonnée cyclotouriste
- annuaire et liste des gîtes d'étape - Bretagne - Pyrénées - Alpes - Massif Central

DES CARTES

- 1/250 000 série rouge - France entière
- 1/100 000 série verte - France entière
- 1/50 000 - 1/25 000 Bretagne
- La série au 1/50 000 "Randonnées Pyrénéennes"

DES PROGRAMMES DE RANDONNÉES ORGANISÉES

- A la journée
- Pendant les week-end
- Sur plusieurs jours

DES VÉLOS (à louer)

Parc régional de bicyclettes à Rennes et dans toute la Bretagne
(20 F par jour - 120 F la semaine)

ISSN 0754-9210

Gîtes d'étape et randonnées

Abri
NUMÉRO 5
7. 5.1985. 04.
PUB. QUINZE 7.7.
ABONNEMENT 22 F.

SOMMAIRE

Page 2 Informations Générales	Page 9 Activités
Page 3 Informations	Page 10 Actualités
Page 4 Les Portes Mordelaises	Page 11 Randonnées
Page 5 Randonnées	Page 12 Informations
Page 6 Les Portes Mordelaises	Page 13 Informations
Page 7 Randonnées	Page 14 Informations
Page 8 Informations	Page 15 Informations

BULLETIN REGIONAL D'INFORMATION

Gîtes d'étape et randonnées BULLETIN D'ABONNEMENT

Nom et Prénom : _____

Adresse : _____

S'abonne au Bulletin Régional d'information (trimestre) pour 198

et joint : un chèque bancaire de 25 Frs

un chèque postal de 25 Frs

libellé à : **ABRI**
3, rue des Portes Mordelaises
35000 RENNES

Le _____
Signature

Randonnée

LA REVUE DE TOUS LES RANDONNEURS

BULLETIN D'ABONNEMENT

A renvoyer à : FFRP, 9, avenue George V,
75008 PARIS

5 numéros 70 F
(Etranger train / bateau 80 F)

Ci-joint règlement bancaire
 CCP 3 volets, à l'ordre de FFRP.

Nom, Prénom _____
Résidence / Escalier / Bâtiment _____
Numéro Rue / Avenue / Boulevard ou Lieu-dit _____
Commune _____
Code Postal _____ Bureau distributeur _____

N° 68 LA REVUE DE TOUS LES RANDONNEURS - OCTOBRE 1982 - 16 FF

LA VOIE DE L'ALSACE

La loi du 11 mars 1957 n'autorisant, aux termes des alinéas 2 et 3 de l'Article 41, d'une part, que les copies ou reproductions strictement réservées à l'usage privé du copiste et non destinées à une utilisation collective, et, d'autre part, que les analyses et courtes citations dans un but d'exemple et d'illustration, toute représentation ou reproduction intégrale ou partielle, faite sans le consentement de l'auteur, de ses ayants droit ou ayant cause, est illicite (alinéa 1^{er} de l'Article 40).

Cette représentation ou reproduction, par quelque procédé que ce soit, constituerait donc une contrefaçon sanctionnée par les Articles 425 et suivants du Code Pénal.

Les extraits de cartes figurant dans cet ouvrage sont autorisés par l'Institut Géographique National.

Photo de Couverture :
Comité Régional de Tourisme de Bretagne

Copyright ABRI-RENNES
N° ISBN 2 - 904797 - 03 - 3

IGN : Reproduction cartes IGN avec autorisation IGN

Imprimerie Noblet - 35600 Redon
Dépôt légal : 4^{ème} trimestre 1984
1^{ère} Édition - tirage : 3.000 exemplaires

*Pour vos randonnées, utilisez
les cartes détaillées*

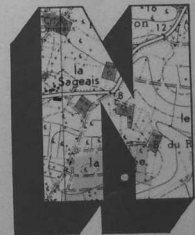
CARTES
IGN



Institut



éographique

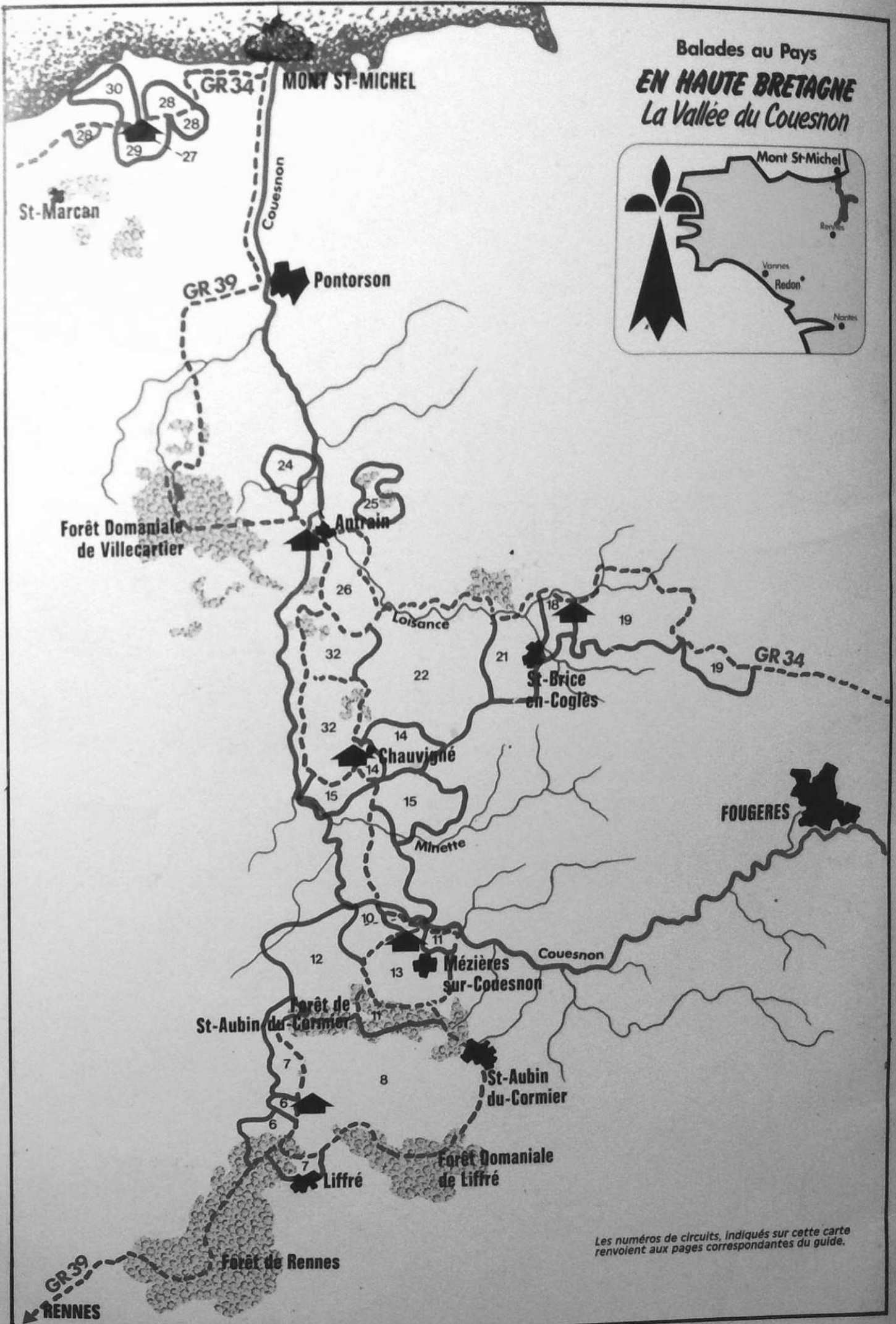
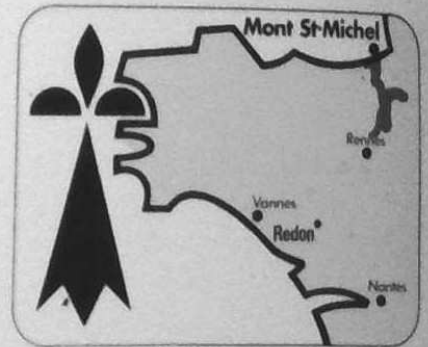


ational

1 : 25 000 - Série bleue
1 : 50 000 - Série orange

Service des ventes : 107, rue La Boétie, 75008 Paris.

Balades au Pays
EN HAUTE BRETAGNE
La Vallée du Couesnon



Les numéros de circuits, indiqués sur cette carte renvoient aux pages correspondantes du guide.